

**МИНИСТЕРСТВО НАУКИ И ВЫСШЕГО ОБРАЗОВАНИЯ
РОССИЙСКОЙ ФЕДЕРАЦИИ**
федеральное государственное бюджетное образовательное учреждение
высшего профессионального образования
«Алтайский государственный университет»

Институт географии
Кафедра рекреационной географии, сервиса, туризма и гостеприимства

**СОВРЕМЕННОЕ СОСТОЯНИЕ И ПЕРСПЕКТИВЫ РАЗВИТИЯ
ГОРНОЛЫЖНОГО КУОРТА «ШЕРЕГЕШ», В СРАВНЕНИИ С
РАЗВИТЫМИ КУОРТАМИ МИРА.**
выпускная квалификационная работа

Выполнила студентка
4 курса 974Б группы
Цемка А. И.

(подпись)

Научный руководитель
к.т.н , доцент М.А. Вайтанис

(подпись)

Допустить к защите
зав. кафедрой
Редькин А.Г.

(подпись)

Выпускная квалификационная
работа защищена
«__» _____ 2021 г.
Оценка _____

Председатель ГЭК
Труевцева Ольга Николаевна
Доктор истор. наук, профессор

(подпись)

РЕФЕРАТ

Данная выпускная квалификационная работа состоит из введения, трех глав, заключения, списка использованной литературы и источников, приложений. Во введении отмечены – актуальность, цель, задачи, объект и предмет изучения.

В первой главе раскрывается характеристика горнолыжного туризма.

Во второй главе рассматриваются развитые горнолыжные курорты мира.

В третьей главе рассмотрен непосредственно Шерегеш, его технические особенности функционирования, климатические особенности, инфраструктура и перспективы развития. Далее все данные о курорте Шерегеш и о развитых курортах мира мы сопоставим и, отметим существующие проблемы и предложим методы их решения.

В заключении сделаны основные обобщения. В списке использованной литературы и источников 51 наименование. В приложениях помещены дополнительные материалы, раскрывающие содержание данной работы.

СОДЕРЖАНИЕ

СОДЕРЖАНИЕ	3
ВВЕДЕНИЕ.....	4
1. ОБЩАЯ ХАРАКТЕРИСТИКА ГОРНОЛЫЖНОГО ТУРИЗМА.....	8
1.1 История развития горнолыжного туризма.	8
1.2. Особенности горнолыжных трасс.....	11
1.3 Природные и климатические условия для горнолыжного туризма.	15
2 ХАРАКТЕРИСТИКА СОВРЕМЕННЫХ РАЗВИТЫХ ГОРНОЛЫЖНЫХ КУРОРТОВ.....	19
2.1 Австрия – лучшие горнолыжные курорты.....	19
2.2 Швейцария.....	27
2.3 Франция	32
3 ПЕРСПЕКТИВЫ РАЗВИТИЯ ГОРНОЛЫЖНОЙ БАЗЫ ШЕРЕГЕШ... 38	
3.1. Климатические, природные и иные факторы, благоприятствующие развитию горнолыжного туризма в районе.....	38
3.2 Горнолыжная инфраструктура как ресурс развития туристского потенциала района, проблемы развития.....	42
3.3 Рекомендации по оптимизации инфраструктуры и развитию туристического потенциала горнолыжного курорта «Шерегеш»	49
ЗАКЛЮЧЕНИЕ	53
СПИСОК ИСПОЛЬЗОВАННОЙ ЛИТЕРАТУРЫ И ИСТОЧНИКОВ	56
ПРИЛОЖЕНИЯ	61

ВВЕДЕНИЕ

Туризм - это неотъемлемая часть жизни каждого современного человека. Каждый из нас старается проводить свой отпуск за пределами своего обычного местопребывания. Люди покупают туристические путевки или организуют свои путешествия самостоятельно. С каждым годом количество путешествующих людей увеличивается. В первой половине 2015 года россиянами было совершено более пяти миллионов поездок за рубеж с туристической целью. Последние несколько лет особенно динамично развивается экстремальный туризм. Как его разновидность существует горнолыжный туризм. Горнолыжный туризм относится к специальным видам туризма, так как является комбинированным видом туризма и включает элементы следующих видов: лечебно-оздоровительный, рекреационный, спортивный любительский, экологический туризм. Горнолыжный туризм - ярко выраженный сезонный вид туризма. По созданию турпродукта горнолыжный туризм относится к капиталоемким и трудоемким видам туризма. Данный вид туризма имеет целый ряд особенностей, отличающих его от других, более простых, видов [14]. Прежде всего необходимо отметить особенности средств размещения в горнолыжном туризме. Интенсивное развитие туризма в мире привело к быстрому развитию и освоению горных территорий и развитию горных видов туризма. Горные виды туризма включают в себя такие как: горнолыжный туризм, горный пешеходный туризм, альпинизм, дельтапланеризм, спелеологический, парапланеризм и другие виды. Более половины всех доходов от горных видов туризма создаётся горнолыжным туризмом. По оценкам специалистов, в мире насчитывается до 70 млн. лыжников, причём 55 млн. из них – горнолыжники. 20 млн. лыжников проживает в Северной Америке, 24 млн. в Японии и 25 млн. в Европе. Индустрия лыжного спорта даёт миллиардные доходы, её доля в туризме и индустрии отдыха с каждым годом растёт. Регионы, имеющие или создающие на своей территории центры горнолыжного

туризма, получают весомый вклад в доходы своих бюджетов в виде налогов от туристской деятельности и отраслей, обслуживающих индустрию горнолыжного туризма [8]. Тенденции развития горнолыжных курортов свидетельствуют о том, что одним из слабых мест для данного вида туризма является непрофессиональное продвижение предлагаемых услуг и продуктов на туристском рынке по причине недостатка требуемого опыта и знаний. Для грамотной реализации гостиничной услуги следует использовать маркетинговые инструменты продвижения, проверенные специалистами на реальном опыте. Следует отметить, что гостиничный бизнес на данный момент представляет собой динамично развивающуюся отрасль мировой экономики, которая вносит существенный вклад в социально-экономическое развитие страны. Для обеспечения устойчивого развития данного бизнеса используются информационные технологии в плане воздействия на потребителя, а также другие маркетинговые коммуникации.

Данная работа посвящена горнолыжному туризму, а именно курорту Шерегеш, расположенному в Таштагольском районе Кемеровской области. Задачи исследования:

- рассмотреть горнолыжный туризм как ресурс развития рекреационного потенциала региона;
- проанализировать цели и задачи горнолыжного туризма;
- рассмотреть климатические и благоприятствующие факторы развития горнолыжного туризма;
- рассмотреть рекреационный потенциал Кемеровской области;
- рассмотреть курорт Шерегеш, проанализировать современные проблемы и перспективы развития;
- предложить рекомендации по развитию и совершенствованию горнолыжного курорта.

Объект исследования – проблемы развития горнолыжного туризма в Кемеровской области.

Предмет исследования – Современное состояние и перспективы развития горнолыжного курорта «Шерегеш», в сравнении с развитыми курортами мира. Специфика горнолыжного отдыха заключается в сегментации туристов на профессионалов-спортсменов, любителей-непрофессионалов и новичков. Использование такого разделения для разработки маркетинговой стратегии позволит эффективнее использовать рекламу и другие инструменты маркетинга. Например, создание различных сайтов, направленных на горнолыжный туризм для каждой сегментированной группы туристов.

Цель выпускной квалификационной работы - проанализировать перспективы развития горнолыжного курорта Шерегеш. Для ее достижения нами были поставлены следующие задачи:

- сравнить российский и западный опыт в сфере горнолыжного туризма
- выделить основные проблемы, которые препятствуют развитию данного направления туризма в Кемеровской области
- охарактеризовать перспективы развития горнолыжного курорта

Горнолыжный туризм – сам по себе достаточно молодое направление, поэтому информации по этой теме недостаточно. Он рассматривается, как правило, в рамках изучения спортивного или экстремального туризма. Недостаток информации в этой области также можно объяснить отсутствием качественной статистики горнолыжного туризма не только в нашей стране, но и по всему миру. Однако стоит отметить, что западные страны намного опережают нас в этом вопросе. Поэтому, очень важно опираться на их опыт в этой сфере, анализировать, сравнивать, и брать пример. Горнолыжный курорт Шерегеш также существует совсем не долгое время. Его активное развитие началось в 1990 году. Первоначально предложение развивать туризм в Кузбассе рассматривалось обществом как утопия, более того, часто встречало явное и скрытое сопротивление со стороны местных жителей, не имевших на тот момент ни стабильной работы, ни стабильных доходов. И несмотря на достаточно богатые природные ресурсы, развивать курорт

пришлось с нуля. Но не смотря на все трудности, которые пришлось испытать курорту, результат, достигнутый регионом в развитии туристской отрасли, можно сегодня оценить, как весьма позитивный. И поэтому, мы считаем, что эта тема очень актуальна для исследовательской работы.

Актуальность темы нашей работы заключается в том, что горнолыжный туризм становится одним из самых популярных направлений. Путешественники стремятся постичь новые впечатления. Горнолыжный туризм - это не просто спорт, это увлекательное времяпровождение с элементами риска и преодолением своих страхов.

1. ОБЩАЯ ХАРАКТЕРИСТИКА ГОРНОЛЫЖНОГО ТУРИЗМА

1.1 История развития горнолыжного туризма

История катания на лыжах уходит в глубь веков. На побережье Белого моря, в Залавруге, были обнаружены наскальные рисунки лыжников, относящиеся к периоду неолита. Древние легенды рассказывают о доблести охотников и воинов, которые пользовались лыжами. Согласно одной из древнейших исландских легенд, прекрасная богиня Скади покидает своего мужа, могущественного владыку Северного моря, возвращается на родину и остается там навсегда, чтобы покататься на лыжах в горах со своим другом Ульром, богом снега. Не имеет значения, насколько тесно вымысел переплетается с реальностью в легендах. Важно другое: катание на лыжах было частью жизни северных народов с древнейших времен. Горные лыжи зародились в Норвегии в XIX веке. Одно из первых соревнований по горным лыжам состоялось в 1879 году недалеко от норвежской столицы Христиании (ныне Осло). Он привлек большое количество зрителей.



Рисунок 1. Первые соревнования по горным лыжам [38].

По словам очевидцев, "на эти соревнования жители города пригласили нескольких лыжников из деревни Телемаркена, которые показали удивительные навыки в спуске на лыжах с крутой горы, прыжках и

различных поворотах. Гора в Гусби, как известно, была очень опасной, и считалось невозможным спуститься с нее по хорошему скользкому снегу... У всех, кроме гостей, были длинные палки. Оседлав их, как ведьма на метле, они заскользили вниз по склону, тормозя изо всех сил... Затем появились телемаркетеры. Держась прямо, грациозно и уверенно, они мчались со все возрастающей скоростью, каждый с еловым прутиком в руке... Они мчались по равнине, где внезапно описали дугу и остановились в облаке кружащейся снежной пыли " [7].

Телемаркетеры продемонстрировали специальную технику спуска, основанную на хорошей управляемости лыжами и быстром торможении. Некоторые из этих приемов до сих пор используются лыжниками. Помимо техники спуска, норвежцы усовершенствовали конфигурацию и конструкцию лыж, наладили их заводское производство и начали экспортировать их в Швецию и другие страны. Первый лыжный клуб также появился в Норвегии в конце XIX века. Среди его основателей был Фритъоф Нансен, получивший всемирную известность как полярный исследователь благодаря лыжному переходу через Гренландию. Он описал это опасное путешествие в книге "Катание на лыжах через Гренландию", которая была опубликована в 1890 году на английском, датском и немецком языках и сыграла важную роль в продвижении лыжного спорта в мире. Из Скандинавии вместе с норвежскими путешественниками и эмигрантами лыжи проникли в горные районы Европы и Америки

Современные формы катания на лыжах пришли из Австрии. В конце XIX века неутомимый энтузиаст, альпинист и лыжник Матиас Здарски разработал новую технику поворотов, внес изменения в конструкцию лыж, заметно укоротив их и устранив желоб на скользящей поверхности, использовал более жесткие ботинки и прочные металлические крепления. На его счету было более 180 запатентованных изобретений. Он открыл первую лыжную школу и издал учебник по технике катания на горных лыжах. В начале XX века дело, начатое М. Здарским, продолжил другой австриец, Ганс

Шнайдер. После многих лет поисков и тренировок он ввел повороты тела к телу в практику катания на лыжах, что облегчило управление лыжами. Его оригинальная техника катания на лыжах "Арльберг" - по названию одного из районов австрийских Альп, где жил Г. Шнайдер, прославилась на весь мир.

В 1920-1930-е годы началась новая эра в развитии горнолыжного спорта. В это время появляются канатные дороги - подъемники, что позволило увеличить скорость подъема и пропускную способность до 1000 лыжников в час. В 1950-е и 1960-е годы, особенно после первой телевизионной трансляции зимних Олимпийских игр, произошел особый всплеск интереса к горнолыжному спорту: он превратился в популярную форму массового отдыха и туризма. Начинается эпоха лыжного бума [12].

Главной горнолыжной зоной мира стали Альпы. Большая заслуга в этом принадлежит Австрии и Швейцарии, которые уделяют большое внимание развитию горнолыжного туризма. В 1970-х годах активизировалось туристическое развитие альпийских территорий Франции. В начале 1970 года французское правительство утвердило так называемый Горный план, который предусматривал создание инфраструктуры горнолыжного туризма. Если в 1950-х годах во Франции насчитывалось около 100 тысяч лыжников и около 100 лыжных баз, то к середине 1970-х их число увеличилось до 2,5 миллиона человек и 200 единиц соответственно. В Италии лыжный туризм начал развиваться в живописных Доломитовых Альпах, которые имеют природные предпосылки и социально-экономические преимущества по сравнению с другими частями Итальянских Альп

Растущий процесс использования альпийских территорий в туристических целях сопровождался формированием зон туристической специализации в Альпах. Были выделены зоны зимнего, летнего или летнего и зимнего видов туризма, а также загородного отдыха. На высоте до 500 м преобладает пеший туризм, от 1000 до 2000 м - катание на лыжах, а от 2000 до 3000 м - катание на лыжах и альпинизм. За последние 30 лет география

горнолыжного туризма значительно расширилась. В мире насчитывается около 4 тысяч горнолыжных центров. Тысячи горных склонов оборудованы 25 тысячами механических подъемников. Горные лыжи стали популярным видом активного отдыха для миллионов людей. Общее число лыжников оценивается в 80-100 миллионов человек, которые проводят на склонах 380 миллионов дней в году. В последнее время спрос на лыжные изделия и сноуборды растет в среднем на 5% в год.

Устойчивые потоки лыжников привели к формированию специализированных зон горнолыжного туризма [1]. Таким образом, Европа является родиной лыжного спорта и туризма. Катание на лыжах и отдых распространились от Аляски на севере до Чилийских Анд на юге, от Центральных Испанских Кордильер на западе до Памира в Центральной Азии и Тихоокеанского побережья на востоке. Даже в Антарктиде есть условия для катания на горных лыжах.

1.2. Особенности горнолыжных трасс

Классификация горнолыжных трасс имеет свою цветовую градацию в зависимости от уровня сложности. Современные курорты используют четыре цветовых обозначения: зеленый, красный, черный, синий. Кроме этого существует деление на категории по качеству обслуживания. В первую входят трассы, обслуживание которых осуществляется регулярно с помощью специальной техники. Во вторую группу входят склоны, которые контролируются службой безопасности. Чтобы не ошибиться, горнолыжнику следует научиться разбираться в принципах классифицирования.

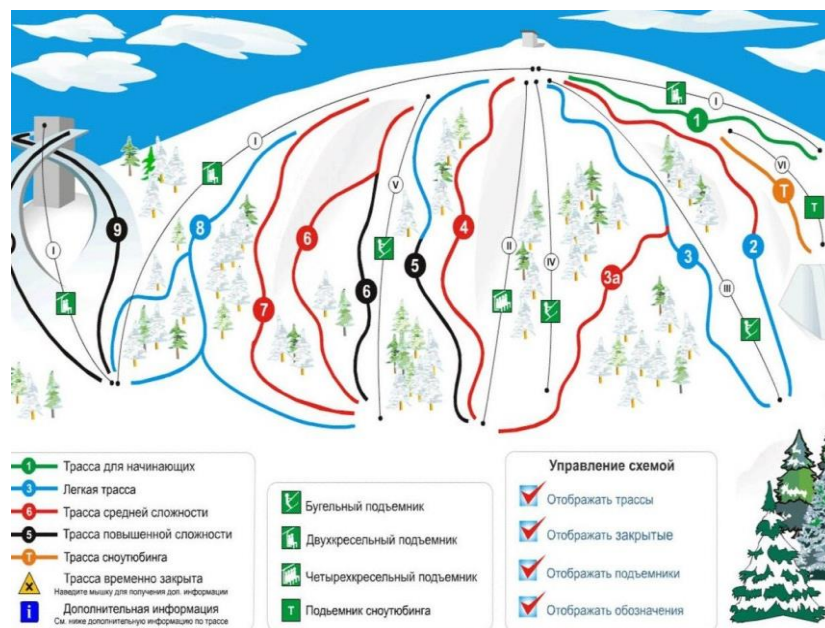


Рисунок 2. Цветовая маркировка трасс [39]

Для чего нужно разделение по категориям. Склоны разделены на категории, так что лыжник выбирает спуск, основываясь на своих навыках и способностях. Крутые склоны, многократные повороты, скоростные участки могут обернуться травмой для неопытного лыжника. Такая лыжня предназначена для подготовленных спортсменов, обладающих высоким уровнем подготовки, профессиональным снаряжением и управлением снаряжением. Для тех, кто только начинает осваивать основы катания на лыжах, есть безопасные места для тренировок и оттачивания навыков. Для классификации собирается группа экспертов, которая оценивает каждый склон отдельно. Они тщательно изучают всю протяженность маршрута и анализируют объект на основе полученной информации. Сложность маршрута оценивает опытный спортсмен, который совершает забег по указанному склону. После выполнения всех проверочных действий маршрут получает определенную категорию. Существует несколько критериев оценки. Наиболее важными являются: степень уклона трассы, уровень рельефа, характеристики профиля. Значимыми факторами при оценке являются: качество нанесенной маркировки, грузоподъемные механизмы и их грузоподъемность в соответствии с установленными показателями. Явный

отказ в выдаче лицензии предоставляется склонам, не имеющим бамперов и ограждений в опасных зонах. Они необходимы для того, чтобы защитить спортсмена от слетания с трассы.

Сложность горнолыжных трасс по цветам. Общепринятая градация горнолыжных трасс по цвету включает в себя Зеленые склоны. Они считаются самыми легкими и подходят для тех, кто впервые встает на лыжи или имеет небольшой опыт верховой езды. Они характеризуются большой шириной, плоской поверхностью и небольшим углом наклона, который не превышает 25 градусов. Спортсмены спускаются с минимальной скоростью, отрабатывая приемы и движения, не боясь упасть, получить травму.

Голубые склоны. На склонах синего цвета угол наклона колеблется в пределах 25 градусов с небольшими изменениями в большую или меньшую сторону. На шоссе нет ни ухабов, ни выступов, ни препятствий, ни резких поворотов. Угол наклона позволяет непрофессиональным лыжникам разогнаться до безопасных пределов, сохраняя при этом равновесие и не опасаясь травм. Синяя трасса универсальна: юниоры могут тренироваться и закреплять свои навыки, а профессионалы-развивать скоростное катание.

Красные трассы. Сложность красных лыжных трасс не рассчитана на новичков. Они имеют крутые повороты, препятствия, скоростные участки, а угол наклона колеблется в пределах 30-40 градусов. Для неопытных спортсменов выход на красный склон чреват опасными последствиями. В зависимости от курорта, красный спуск может быть немного сложнее, чем синий, или, наоборот, быть максимально приближенным к экстремальным условиям. Для покорения такого склона требуется высокий уровень подготовки спортсмена, который не всегда доступен даже опытным лыжникам.

Черный склон. В эту категорию входят самые опасные и сложные трассы, предназначенные для профессиональных лыжников и мастеров спорта. Этот тип характеризуется возможностью развития огромной скорости или схода лавины при относительно безопасном катании на лыжах.

Некоторые курорты оборудованы трассами оранжевого или желтого уровня повышенной сложности. Они похожи на черные.

Благодаря общей классификации, нетрудно сделать выбор в пользу определенного цвета, основываясь на своем опыте. Особенности маркировки сложности лыжных трасс в странах Единой общепринятой классификации не существует, поэтому каждый горнолыжный курорт устанавливает свои собственные требования безопасности. Подобные склоны в разных частях мира могут иметь разные цветовые обозначения. Для лыжников, гонщиков и сноубордистов эта информация необходима. Это поможет вам сделать правильный выбор, основываясь на ваших собственных навыках и опыте. Североамериканская градация использует геометрические фигуры определенного цвета для определения опасности.

Зелёный круг. Указывает, что угол наклона может достигать от 6 до 25 градусов. Увидев такой знак, можно рассчитывать на широкий, пологий, ухоженный склон без препятствий, подходящий для неопытного спортсмена.

Синий квадрат указывает на лыжную трассу средней сложности с углом наклона до 40 градусов. Здесь нет резких поворотов, крутых спусков и ухабов. На нем вы сможете отточить свои навыки на начальном этапе катания на лыжах.

Форма черного ромбика. Указывает, что он имеет угол наклона более 40 градусов. Узкий, крутой и непроходимый склон предназначен для профессионалов.

Существует также двойной черный символ, похожий на бриллиант, который говорит о крайней опасности, с которой могут справиться только мастера лыжного спорта. Прежде чем сделать выбор в пользу этого типа, следует серьезно оценить свои возможности.

Оранжевый прямоугольник. Эта классификация включает специальные парки, оборудованные препятствиями, трамплинами и ограждениями для трюков [22]. Они предназначены для джиббинга и других видов экстремального катания. Их можно встретить не на всех курортах. На

европейских курортах распространена цветовая градация: зеленый цвет указывает на то, что лыжня подходит для детей и юниоров. Его легко найти, потому что он находится в самом начале. Есть небольшие подъемники, нет большого перепада высот, ухоженная и безопасная территория. Синие склоны по сложности похожи на североамериканские трассы под знаком зеленого круга. Простая, подготовленная лыжня для начинающих. Красный цвет указывает на более крутые изменения высоты. Здесь верхний слой хорошо уплотняется и проводится регулярная очистка. Уверенный в себе лыжник будет хорошо себя чувствовать на красном склоне. Черный цвет, как и в любой классификации, является признаком опасности. Такой спуск не может быть накатанным, иметь резкие повороты и неровности. Желтые склоны не укатываются машинами и не патрулируются службами безопасности. Они встречаются в специально отведенной курортной зоне для вне трассового катания. Основываясь на классификации, легко выбрать правильную лыжную трассу на любом горнолыжном курорте мира.

1.3 Природные и климатические условия для горнолыжного туризма

Среди различных видов активного отдыха катание на лыжах в наибольшей степени зависит от природных условий. Первостепенное значение имеет наличие плотного снежного покрова в течение четырех - пяти месяцев в году. Другими факторами, определяющими удобство и привлекательность горнолыжного отдыха, являются: высота местности, особенности рельефа, погодные условия лыжного сезона, характер растительности, отсутствие лавинной и селевой опасности и, конечно же, разнообразие и уникальность ландшафтов. Количество выпавшего снега зависит не только от высоты, но и от расположения местности, ее близости к морю, направления горных хребтов и растительности. Горы Главного Кавказского хребта отличаются обилием снега, который служит барьером для несущих влагу ветров с северо-запада и юго-запада и заставляет снег обильно покрывать склоны

остроконечных вершин. В высокогорной части сильные ветры сдувают снег с выпуклых форм рельефа и, накапливаясь во впадинах и впадинах, образуют мощные лавины на высотах выше 3000 м. На высоте зоны древних лесов сила лавин сходит на нет. Поэтому наилучшие условия для катания на лыжах на Кавказе на высоте 2000-2500 м. На склонах в Низменных районах Хибин нет древесной растительности, а холодные северные ветры почти полностью сдувают снег с наветренных склонов и накапливают его с подветренной стороны. Многометровая толщина снега сглаживает все неровности рельефа, и лучше всего кататься на лыжах в этом районе на высоте 500-1000 м [31].

Снег мягко и обильно покрывает полонины и лесистые склоны Карпатских гор. Здесь нет кавказских высот и полярных пронизывающих ветров, кое-где в понижениях, на подветренных склонах, запасы снега позволяют кататься в мае. Линия снега на засушливом Памире поднялась высоко. Жаркое южное солнце быстро тает снег, лежащий ниже 4000 м, но снежный покров остается на северных склонах, что позволяет наслаждаться прекрасным зимним отдыхом на юге. В горах Восточной Сибири, где большую часть зимы доминирует глубокий антициклон, сохраняется солнечная, холодная и бесснежная погода, снега мало. Но даже здесь, в некоторых районах, накапливается достаточно снега для катания на лыжах. Абсолютные рекорды по обилию снегопадов побиты Сахалином и Камчаткой, где частые циклоны создают в течение дня многометровые сугробы, подвергая лавинной опасности все незащищенные места на склонах гор и сопек. Наибольшее удовольствие доставляют спуски по легкому пушистому снегу. Возможность ездить в таких условиях почти всю зиму есть в районах, где низкие температуры сохраняются в течение длительного периода, на Севере, на Урале и в Сибири. В высокогорных районах Кавказа и Средней Азии после снегопадов в холодное время года пушистый снег держится некоторое время, особенно на северных склонах. На горах, освещенных солнечным светом, даже в начале и середине зимы снег быстро тает, что ухудшает скольжение лыж.

Вязкий снег затрудняет спуск на лыжах, увеличивает вероятность падения, и к нему трудно адаптироваться. Но обилие солнца на юге позволяет принимать солнечные ванны и кататься на лыжах в феврале, подставляя тело солнечным лучам. Красота суровых горных вершин Кавказа, просторы широких и мягких склонов в Приэльбрусье и Домбае привлекают, и турист-лыжник, побывавший в этих местах, уже не может представить себе зимний отдых в другом месте. Там, где дуют сильные ветры, снег быстро затвердевает, образуя снежные доски, покрытые застругами. Такие условия часто встречаются на больших высотах в горах, в горно-тундровой зоне. А в местах массового катания на крутых склонах снег становится твердым и ледяным от "скатывания" его лыжниками[23].

Степень акклиматизации зависит от высоты - способности организма адаптироваться к недостатку кислорода, а также некоторых других особенностей высокогорья. До высоты 2000 м над уровнем моря человек, если он здоров, практически не испытывает особых трудностей - это зона "безразличия". Здесь адаптивные реакции организма проходят незамеченными. На высоте от 2000 до 4000 м реакции адаптации к условиям гипоксии (кислородной недостаточности) протекают более остро, но резервных возможностей среднестатистического человека вполне достаточно для адаптации. Это зона "полной компенсации". Физическую нагрузку на этой высоте будет легче переносить, если лыжник провел акклиматизацию на меньшей высоте (например, катался на лыжах на высоте 1500-2000 м) в течение трех - пяти дней. На высотах более 4000 м акклиматизация еще сложнее. Это уже зона "неполной компенсации", то есть неполного восстановления функций организма. И поэтому катание на коньках требует особого режима, постепенных и умеренных нагрузок, пауз отдыха. Нарушение этих правил может вызвать признаки высотной болезни, часто требующие эвакуации вниз. Мороз, ветер и солнце-факторы, которые почти всегда сопровождают лыжный отдых. Противостоять им, адаптироваться, привыкнуть и систематически участвовать в занятиях и тренировках-это

способ непосредственно закалить организм, укрепить здоровье. Это также один из привлекательных аспектов катания на горных лыжах. Выбирая склоны для катания, обратите внимание на лавинную опасность, которая возникает не только из-за обилия снежных осадков и других погодных условий, но и из-за крутизны склонов и характера растительности. Наибольшее количество лавин характерно для неглазурованных склонов вогнутой формы с диапазоном крутизны от 25 до 50°. Изучение природно-климатических условий в различных зарубежных и отечественных горнолыжных зонах показало, что наиболее популярные из них расположены на высоте 1500-1800 м над уровнем моря, характеризуются умеренно низкими температурами (средняя температура января составляет минус 5-6 °С), длительным солнечным светом (1900-2000 часов в год), обилием снега (в зоне застройки до 3 м), размещением активного отдыха вне лавиноопасных зон. В наибольшей степени этим параметрам соответствуют горнолыжные и туристические центры, расположенные на Кавказе, такие как Домбай (хотя, к сожалению, горнолыжные трассы здесь имеют южную экспозицию). По многим условиям регион Эльбрус также может быть включен в эту серию, но отели там расположены на высотах около 2000 м, а горнолыжные трассы проложены в основном на высоте 3000 м и выше.

2 ХАРАКТЕРИСТИКА СОВРЕМЕННЫХ РАЗВИТЫХ ГОРНОЛЫЖНЫХ КУРОРТОВ

2.1 Лучшие горнолыжные курорты Австрии

Австрия - одна из самых популярных направлений активного отдыха российских и украинских туристов. За 2007 год по сравнению с 2006 годом Австрию посетило на 25% туристов больше. И с каждым годом поток туристов в эту страну увеличивается. Географически для данной статьи, посвященной горнолыжным курортам прекрасной страны, имеет значение то, что Австрия на 70% покрыта горами. Средняя высота в стране — почти километр над уровнем моря. Альпы Северного Тироля, Зальцбургские Альпы, Карнийские Альпы. Множество альпийских регионов принадлежит этой стране, а значит, есть возможность организации прекрасных курортов, к настоящему времени достигших практически совершенства. Климат — умеренный с уклоном в континентальный. Все сильно зависит от сезона и высоты, в долинах Австрии вполне тепло, в горах — иной климат.

Горнолыжный сезон в Австрии начинается, как правило, в ноябре, разгаром его является декабрь, январь, февраль, а заканчивается он в конце марта. Австрия - страна традиционного зимнего туризма, а туры в Австрию зимой также популярны среди европейцев, как летом море. Наряду со Швейцарией, Францией и Италией эта страна является своего рода горнолыжной «меккой» для европейцев. Сегодня для Австрии туризм является основным источником дохода, а основным направлением путешествий является горнолыжные туры. Именно сочетание слов горные лыжи в Австрии давно стало привычным и общеупотребительным. Здесь уже давно сформирована и отлажена система обслуживания туристов. Многие небольших городков, таких как Зельден, Ишгль, Санкт-Антон, Майрхофен, Цель-ам-Зее превратились в крупные европейские горнолыжные курорты, а бывшие сельские жители занимаются гостиничным и туристическим бизнесом.



Рисунок 3. Австрия, Ишгиль [40]

Краткая характеристика наиболее популярных горнолыжных курортов Австрии: Самым модным и престижным курортом в высших слоях общества считается Лех. Своеобразный микроклимат, обеспечивающий прекрасное состояние снежного покрова на протяжении всего сезона, высочайший уровень сервиса комфортабельных отелей и всей горнолыжной инфраструктуры принесли Леху славу одного из лучших курортов в мире. Район катания Лех - Оберлех - Цюрс - село - курорт, имеет неповторимый вид, располагается среди горного ландшафта просторных снежных полей-склонов, лесов и вершин, идут прямо в небо. Именно в Цюрс в начале века была организована первая школа катания на горных лыжах, а в 1937 году здесь был построен один из первых австрийских подъемников. Горнолыжные трассы поднимаются прямо от гостиниц на километровую высоту, они расходятся в разные стороны, предоставляя возможность выбора, как для новичков, так и для любителей сложных спусков. Один из самых фешенебельных горнолыжных курортов Австрии - Сант - Антон. Он известен каждому горнолыжнику в мире, так как именно здесь сто лет назад зародился горнолыжный спорт. Знаменитые местные гонки Кандагар-Арльберг приобрели славу самых престижных, приравняемых к Чемпионату мира. Сант - Антон - это образец австрийского горнолыжного сервиса. Здесь расположены самые дорогие горнолыжные отели в Австрии. В

«Арльберггоспици», построенном 600 лет назад и отреставрированном 40 лет назад после пожара, могут позволить себе остановиться далеко не все. В последние годы здесь, правда, появилось много недорогих отелей. Наряду с многочисленными прекрасно подготовленными трассами в Сант - Антоне открываются широкие возможности катания по целине. Используя подъемники, можно легко попасть в соседний Сант - Кристоф, что значительно расширяет область катания [48].

В городе много пешеходных зон, закрытых для автомобилей. Здесь расположен музей горнолыжного спорта. Отдых, спорт и развлечения: бассейны, полеты на паропланах, теннис, сквош, тренажерные залы, стрельба из лука, бильярд высочайшего качества - все это к услугам туристов.

Заальбах - Хинтерглемм. Всего в 20 минутах езды от Цель - ам - Зее расположен один из крупнейших в Австрии спортивных регионов Заальбах - Хинтерглемм - Леоганг, называемый «лыжным цирком». Курорты - веселый Заальбах и более респектабельный Хинтерглемм - расположены в 3 км друг от друга в глубокой межгорной долине реки Заалах. Это горнолыжный центр, в котором регулярно проходят крупнейшие соревнования по горным лыжам, в том числе чемпионат и Кубок мира. Он привлекателен невероятным изобилием горнолыжных трасс на любой вкус: экстремальные и почти плоских, ровных и широких, солнечных на южных склонах и тенистых на северных. Особенно интересно здесь горнолыжникам, предпочитающим разнообразие спусков, возможности развивать высокую скорость и не тратить время в очередях на подъемники. На вершину Восточного Шатберга (2020 м) доставляют самые большие в Австрии 100 - местные вагоны подвесной канатной дороги.

Самый большой и известный горнолыжный курорт в долине Циллерталь-Майерхофен. Типичный австрийский курорт с достаточно умеренными ценами и широкими возможностями катания, настоящий рай для любителей зимних видов спорта и туризма. Выше курорта долина разделяется на 4 боковые, из которых наиболее интересна для

горнолыжников и сноубордистов юго-западная, ведущая к Туксерського ледника - района замечательного круглогодичного катания. Расположенные в самом центре и вблизи него нижние станции скоростных подъемников позволяют быстро оказаться на снежных в основном простых трассах на Пенкен и Ахорн. Курорт предоставляет большие возможности для разнообразных развлечений: катание на санках (ночью с освещением), сноурафтинг - спуск с гор на надувных плотках, катание на автомобильной шине, полеты на параплане и воздушном шаре, метание айсштоков на льду, поездки в конных упряжках, катание на коньках, плавательные бассейны, теннис, сквош и т.д.. К услугам туристов многочисленные бары, рестораны, дискотеки.

Один из самых известных курортов Тироля - Китцбюэль расположенный в 93 км к востоку от Инсбрука в просторной долине между массивами Ханненкамма (1655 м) и КицбюлерХорна (1996 м). Местные жители именно его считают колыбелью горных лыж, так как, по их мнению, именно здесь проводились первые соревнования по горным лыжам. Курорт обязан своей мировой славой прежде трассе скоростного спуска Штрайф. Это излюбленное место встреч прославленных горнолыжников (здесь вырос, например, 3 - кратный олимпийский чемпион, легендарный Тони Зайлер). Однако склоны этого курорта не только для спортсменов высокого уровня. Все горнолыжники смогут подобрать трассу на свой вкус. Кроме горных лыж и сноубордов здесь прекрасные условия для любителей беговых лыж (120 км подготовленных трасс). Здесь есть все для занятий активными видами отдыха: бассейны, теннисные корты, катки, парапланы, воздушные шары и многое другое. Трассы спускаются прямо к очаровательному города Кицбюэль, мощенные булыжником улочки которого передают сквозь века неповторимую атмосферу средневековья. После катания туристы могут познакомиться с архитектурными памятниками города, история которого насчитывает уже более 725 лет. Ночная жизнь здесь также очень насыщена и разнообразна: предлагаются рестораны, бары, дискотеки, ночные клубы и

казино. В городке есть кинотеатр, картинная галерея, национальный музей, старинный завод горного дела, уникальный музей канатных дорог и альпийский сад. Отсюда организуются экскурсии в Зальцбург, находящийся в 80 км.

Целль-ам-Зее, Капрун. В последние годы район Цель - ам- Зее, Капрун пользуется особой популярностью у украинских туристов. Относительно невысокие цены плюс первоклассный австрийский сервис - это то, что привлекает их по минимуму. А по максимуму - возможность за полторы - две недели позаниматься 40 видами спорта, попробовать проехать по всем трассам, которые в изобилии спускаются с ледника Капрун и со склонов горы Шмиттенхое. По максимуму - попытаться обойти все ресторанчики и кафе, в которых кормят замечательными австрийскими штруделями (пироги с яблоками) и поят австрийским пивом. «Европейский спортивный регион» - официальное название района, известный всему горнолыжному миру. Впрочем, не только горнолыжном - на леднике Капрун (катание на котором кстати круглогодичное) проводятся сноубордические соревнования мирового масштаба, а на склонах Цель - ам - Зее построен целый сноу - парк для любителей сноуборда.

Бад - Гаштайн - составная и лучшая часть горнолыжного района долины Гастайнерталь. Курорт в котором сочетаются и старинные гостиницы и современные высокоскоростные подъемники. Классика и современность, основательность и раскованное веселье - крайности, смешанные и растворенные на солнечных склонах Бадгаштайна. 200 км трасс, многоэтажный чудо - бассейн, проложенная по живописным окрестностям 15-ти километровая равнинная лыжня, сноубордические и горнолыжные школы, kasino и рождественские ярмарки, радоновые источники, бассейны с минеральной водой - все это составные части горнолыжного Бадгаштайна. И напоследок надо сказать о том, что после 1 марта в Бадгаштайна пользование подъемниками, теннисными кортами, саунами, при условии проживания в отеле - бесплатно. Район курортов Зеефельда и Лейташа напоминает

большую сковородку с краями - горными вершинами и хребтами, подставленную тироляским солнцу. Наиболее популярный район катания у тех, кто приехал в Зеефельд - гора Гшвандкопф (1500 м). Прорубленные в лесу просеки, сверкающие снежные шапки на елях, доступные даже для тех, кто не очень уверенно чувствует себя на лыжах - идеальное место для тех, кто оказался в горах всей семьей. А после целого дня катания на широких и удобных трассах ждут 30 общедоступных открытых бассейнов.

На горнолыжных курортах Австрии нет «зеленых трасс», самыми легкими считаются «синие трассы» - для начинающих лыжников и сноубордистов. «Красные трассы» - для лыжников и сноубордистов, которые хорошо катаются, а «черные» - для уверенных лыжников, для профессионалов и экспертов. На горнолыжных курортах подъемники начинают свою работу, в основном, с 8:30 ч и заканчивают в 18:00 ч [45]. На некоторых курортах есть возможность вечернего катания освещенными трассами. Занятия в школах возможны как групповые и индивидуальные (личные, конечно, дороже). Инструкторы - чаще местные жители, но практически все говорят на английском. На больших и популярных у русскоязычных лыжников курортах (Зельден, Майрхофен, Ишгль, Цель-ам-Зее) есть русскоговорящие инструкторы. Дети принимаются на обучение, как правило, с 3 лет, но на многих курортах есть горнолыжные ясли для детей до 3 лет.

Распространена на горнолыжных курортах Франции возможность катания от дверей отеля Ski - in - Ski - out - в Австрии встречается очень редко. Это возможно только на альпийских курортах типа Ишгля, Зельдена или Санкт - Антона. На каждом крупном горнолыжном курорте Австрии есть муниципальный оздоровительный центр, который включает в себя бассейны, сауны, парные, массаж, тренажерные залы и т.д. Почти на всех курортах есть общедоступные теннисные корты, каток, боулинг.

В связи с ситуацией в мире Австрия была вынуждена закрыть горнолыжные курорты до 2021 года 2 декабря правительство Австрии

официально примет окончательное решение, касающееся выхода из карантина, который действует в стране с 17 ноября 2020 года. Все горнолыжные курорты Австрии (даже ледниковые) закрыты для туристов, на них могут тренироваться только профессиональные спортсмены. Канцлер Себастьян Курц принял решение, что следует очень осторожно предпринимать шаги по выходу из карантина. После 7 декабря в Австрии пришлось продолжить жизнь с другими значительными ограничениями. Магазины и школы были частично открыты, но это не относится к отелям на горнолыжных курортах.

В Австрии всё также не утешительно и для отельеров. Все отели, пансионы и апартаменты не могли принимать гостей на самый прибыльный период сезона – рождественские и горнолыжные каникулы. Также были закрыты рестораны, бар и кафе. Канатные дороги работали только для местных жителей и только в качестве общественного транспорта, катание для гостей курортов на Рождество было невозможно. На всех курортах разработана и внедрена концепция безопасности для предотвращения вспышек заболевания коронавирусом. В частности, полностью отменены традиционные для Австрии apres-ski вечерники и все, что предполагает массовое скопление людей – концерты, шоу-программы, вечеринки и другие мероприятия. Гостям обязательно нужно носить маску, соблюдать дистанцию не менее метра с посторонними, мыть руки несколько раз в день, отказаться от рукопожатия при приветствии, отказаться от расчетов наличными. После призыва Ангелы Меркель по единым правилам Евросоюза для нераспространения ковидной инфекции закрыть все горнолыжные курорты канцлер Австрии Себастьян Курц выступал против в этом вопросе. По его словам, Европейский союз не может регулировать, когда в каждой из стран союза в пандемию коронавируса можно начинать играть в футбол, кататься на лыжах и заниматься другими видами спорта, и это должно оставаться в компетенции самих стран. Однако, позже чаша весов все же склонилась в сторону немецкого подхода. Долгое время количество новых

заражений оставалось слишком высоким. Несмотря на «некоторое снижение на несколько дней», показатели все еще находятся на «драматически высоком уровне», заявил министр здравоохранения Австрии Рудольф Аншобер. Высокие показатели заболеваемости и предупреждения об опасности международных путешествиях замедлили начало зимнего сезона. В Австрии горнолыжные курорты расположены повсеместно, особенно в Тироле, Форарльберге и Зальцбургерланде. Более 70% гостей курортов – горнолыжники, при этом 11,5 миллионов гостей приехали прошлой зимой из-за рубежа. В связи с тем, что Италия и Германия настаивали на закрытии горнолыжных курортов до января из-за коронавируса, ставки для местной туристической индустрии высоки. Пройшей зимой эти курорты приняли почти 16 миллионов гостей. По данным статистического управления Австрии, из подавляющего числа иностранных гостей в Австрии почти 5,2 млн прибыли из Германии и более 1 миллиона – из Нидерландов. Еще 4,5 миллиона постояльцев – сами австрийцы. Предупреждения об опасности путешествий и соответствующие карантинные правила после возвращения (в частности, в Германию) сильно ударили по внутреннему туризму, так как в среднем в прошлом сезоне только 28% отдыхающих приехали из самой Австрии и почти три четверти – из-за рубежа. В федеральных землях Тироль и Форарльберг доля иностранных граждан значительно выше. Полное закрытие гостиничного и ресторанного бизнеса – серьезный удар по туристической индустрии и, в целом, экономике Австрии. При этом показатели заболеваемости в Австрии после введения карантина неуклонно снижаются — от 9500 новых случаев 13 ноября до 2700 – по состоянию на 30 ноября 2020. Также идет на спад и число смертельных случаев. Сообщается, что Австрия, где зимние спортивные каникулы являются ключевой частью экономики, менее заинтересована в этой идее, министр финансов страны заявил, что ЕС необходимо будет выплатить компенсацию в размере 2 млрд евро, которую, по его оценкам, сектор потеряет за этот период только в Австрии, если план будет реализован [43].

2.2 Лучшие горнолыжные курорты Швейцарии

Находясь в самом центре Альп, Швейцария располагает более чем 140 лыжными центрами. Все курорты Швейцарии имеют удобное сообщение с аэропортами Цюриха и Женевы. Горное расположение определяет и виды программ, предлагаемых туристам. Лучшие горнолыжные центры страны отличаются в первую очередь обширными - более 200 и даже 300 км склонов - областями катаниями, высокогорным расположением трасс (до 4000 м), позволяющим продлевать сезон до лета, удобными трансферами - не более 2 часов до любого курорта. Небольшие размеры Швейцарии позволяют совершать однодневные поездки а соседние города: Берн, Цюрих, Женеву, Лозанну. Цены на курортные услуги обычны для Европы - \$24 за однодневный прокат горного велосипеда. Стоимость отдыха колеблется в больших пределах. Можно снять номер "suite" за 500 франков в день или поселиться в молодежном хостелсе или частных апартаментах за 17 франков (\$ 13). Средняя стоимость шестидневного лыжного абонеента колеблется в районе \$200 (табл. 1), недели проживания в трехзвездочном отеле в низкий сезон - от \$560 до \$740 (7 ночей, rackrates). Высокое качество катания и "apreski" отдыха, предлагаемого в Швейцарии, стоят таких денег. Именно высокий уровень цен определяет исключительно индивидуальный характер посещения Швейцарии российскими горнолыжниками. При большом разнообразии, в том числе и ценовом, швейцарских курортов, подавляющее большинство предложений касается дорогих центров - Сент-Мориц, Давос, Церматт, Саас-Фэ, Гриндельвальд. Стоимость недельных горнолыжных туров в Швейцарию (с перелетом) у российских компаний начинается с \$900.

Таблица 1. Курорты Швейцарии [48]

КУРОРТ	высота курорта (м)	общая протяженность трасс (км)	Число подъемников	Лыжный абонемент (стоимость \$)	КРАТКОЕ РЕЗЮМЕ
Церматт	162 0	245	73	225	Самый престижный и дорогой курорт Швейцарии, катание до 3900м
Сент-Мориц	185 6	350	60	185	самая обширная область катания в Швейцарии, наиболее посещаемый курорт
Давос	156 0	315	56	185	сочетание отличного катания и отдыха в старинном городе
Гриндельвальд	103 4	195	48	285	объединяет 7 курортов, лучшие возможности активного и экскурсионного отдыха
Саас-Фе	180 0	145	40	195	катание на высотах до 3600 м, дорогой курорт

Энгельберг	100	82	24	170	катание до 3000 м, один из самых недорогих курортов Швейцарии
------------	-----	----	----	-----	---

Сент-Мориц, суперсовременный курорт - мегаполис, расположен на южном склоне Швейцарских Альп недалеко от Италии. Устойчивая погода, стабильный снежный покров, 1800 метров над уровнем моря. Сент-Мориц, который часто называют "Вершиной мира", является одним из известных горнолыжных курортов. Легендарен и климат курорта - в среднем 332 солнечных дня в году - швейцарский рекорд. На курорте Сент-Мориц - фешенебельный "Палас - отель", многочисленные кафе и рестораны, суперсовременные дискотеки, комфортабельные пансионаты. 150 км. маршрутов для равнинных лыж, 350 км трасс различной сложности, более 60 подъемников, перевозящих до 65 тыс. человек в день. Сент-Мориц славится своими экзотическими зимними забавами: на льду озера наряду со скиджорингом (лошадиные бега) ежегодно проводятся турниры и по таким исключительно летним видам спорта, как крикет, поло и гольф. Единственный в своем роде чемпионат по гольфу на льду - с красными мячами, более уместными на снегу, чем традиционно белые, - живописнейшее зрелище.

Кранс и Монтана - два близнеца-деревеньки в центре Альп. Этот курорт расположен на высоте 1500 м над уровнем моря, в 180 км от Женевы на солнечной террасе озер и леса с захватывающей дух панорамой с горы Маттерхорн. Кранс-Монтана - уникальный по своим климатическим условиям курорт, позволяющий и зимой и летом заниматься горнолыжным спортом (ледник Plaine-Morte), постоянное место проведения международных чемпионатов по горным лыжам. Курорт расположен на

живописном высокогорном плато среди сосен и озер, над долиной реки Роны. По городу курсирует бесплатный автобус, который подвозит лыжников до подъемников. В Кранс-Монтане находится одна из лучших детских горнолыжных школ, в которой быстро научиться кататься на горных лыжах могут даже самые маленькие. В Кранс-Монтане вас ожидает современная туристическая инфраструктура: 2 шестиместных кресельных подъемника, 5 автостоянок у подъемников, спортивный центр, конгресс-холл. В комфортабельном пятизвездочном отеле "Амбассадор" находится оздоровительный центр, специалисты которого пользуются методиками, выработанными когда-то знаменитым доктором Морисом Мессеге, получившим за свое открытие не одну премию. Основано лечение на выведении шлаков из организма, и используются для этой цели только экологически чистые альпийские травы, выращенные на плантациях, принадлежащих отелю. Туристам здесь предоставляются услуги по лечению широкого диапазона болезней под постоянным наблюдением врачей.

Церматт по праву является одним из престижных курортов Швейцарии, центром альпинизма. В Церматте снег лежит с первых чисел декабря до конца апреля. Символ Церматта - гора Сервен - известна любителям горнолыжного спорта всего света. Здесь можно заниматься горными лыжами вне зависимости от времени года, как зимой, так и летом. Спускаясь по знаменитой "падающей" трассе FIS "National" с высоты 2627 м, можно получить замечательный горный загар - Церматт считается самым солнечным курортом Швейцарии. Оберегая неповторимую природу, в Церматте полностью запрещено движение автомобильного транспорта, воздух всегда абсолютно чист, а прогулки на тройке лошадей или на электромобиле оставляют незабываемое впечатление. Церматт - прекрасное место для семейного отдыха. Без малейших опасностей можно оставить детей на попечение опытных инструкторов, которые не только научат кататься на горных лыжах, но и проследят, чтобы они были вовремя накормлены и не испытывали никаких трудностей. Вечером, вдоволь

накатавшись, можно с удовольствием провести время в многочисленных барах, ресторанах, дискотеках. Широкие возможности для любителей равнинных лыж: 3 открытых катка, закрытый каток, теннисные корты, фитнес-центр, лыжная школа.

Гриндельвальд - рай для горнолыжников с его разнообразием альпийского ландшафта и огромным выбором трасс и спусков. Наслаждение горнолыжникам доставляют 43 горные и канатные дороги, поднимающие на высоту 2971 м, и трассы длиной более 200 км. В Гриндельвальде наиболее интересен "чарующий мир ледников". Этот всемирный курорт известен под названием "Деревня ледников". Таинственный Грот Голубого льда, экзотическое Ледниковое Ущелье - это близость природы. Можно совершить путешествие по следам Джеймса Бонда к всемирно известному вращающемуся ресторану "PizGloria", расположенному на высоте 2970 м на вершине горы Schiltorn и увидеть более 200 альпийских горных вершин одновременно. Jungerfrauojoch-TopofEurope - одно из запоминающихся путешествий в прекрасный мир гор. Всемирно известная железная дорога доставит вас к самой высокой станции Европы на высоту 3454 м. Jungerfrauojoch-Region - это мир вечного льда и снега. Гриндельвалд предлагает обширную программу катания на лыжах. Швейцария в традиционном представлении российского туриста - страна целебных вод, чистого воздуха и зимних курортов. В теплое же время года наших туристов здесь почти нет. Хотя в Европе высоко ценится именно летняя Швейцария.

Министерство здравоохранения Швейцарии объявило, что, несмотря на пандемию, горнолыжные курорты страны останутся открытыми. Выступая на пресс-конференции, министр здравоохранения Ален Берсет сказал, что так будет оставаться до тех пор, пока будут приниматься строгие меры безопасности, чтобы остановить распространение вируса. Ранее швейцарские официальные лица заявляли, что индустрия зимних видов спорта слишком важна для страны, чтобы думать о ее закрытии. Объявление было сделано в связи с тем, что три страны ЕС — Франция, Германия и Италия — оказывают

давление на весь блок ЕС (а в некоторых случаях это подразумевает и соседей, не входящих в ЕС, таких как Швейцария), чтобы они согласились закрыть все горнолыжные курорты до 10 января 2021 года.

2.3 Лучшие горнолыжные курорты Франции

Французские курорты можно разделить на традиционные и современные. Первые - это уютные горные деревушки со старинными постройками из дерева и камня в окружении вековых лесов: Мерибель, Труа Вале (Три долины), Шамони у подножия Монблана, спортивный Валь д'Изер, элегантный Межев. Главные курорты Франции - Авория/Морзин, Валь д'Изер, Ла Плань, Лез Арк, долины Труа Вале, ЛеДез Альп - имеют, как правило, не менее 200 км лыжных трасс и 100 подъёмников. Обычно они объединяются в единую систему фуникулёров с соседними лыжными центрами и даже долинами, например Куршевель - Мерибель - Менуир - Валь Торенс, Валь д'Изер - Тинь, Морзин-Авориа. Лучшие горнолыжные курорты Франции входят в систему SkiFranceInternational, которая включает в себя около 40 зимних центров. SkiFranceInternational оказывает поддержку и российским турфирмам и туристам, выпускает справочную литературу по курортам на русском языке. На многих курортах Франции действуют различные льготные системы. Например, специальные бесплатные подъёмники для новичков. Есть множество льгот для семейного и детского отдыха.



Рисунок 4. Франция. Три Долины [41]

Три долины. Здесь самая большая в мире зона катания, которая состоит из трёх долин и множества курортов. Наиболее известные из них Куршевель, Мерибель и Валь Торенс. Туристов сюда привлекают огромный выбор трасс (600 км), длительный, до мая лыжный сезон и возможность кататься без переездов автобусом. Куршевель находится в 170 км от Женевы и в 210 км от Лиона. Местная архитектура выдержана в альпийском стиле. Это самый аристократический, престижный и дорогой курорт в Трёх долинах. Мерибель. В 1992 г. здесь проходила зимняя Олимпиада по шести видам лыжного спорта и хоккею. Сейчас это один из самых известных курортов мира. Его преимущество - центральное расположение в Трёх долинах. Ежегодно в Мерибеле проводится множество культурных мероприятий и спортивных соревнований по лыжным видам спорта, хоккею, фигурному катанию, гонки на собачьих упряжках. Валь Торенс. Самый высокогорный курорт Европы, где на северных склонах снег гарантирован восемь месяцев в году. Это один из самых молодых курортов французских Альп - он появился в 1971 г. Межев. Колоритная альпийская деревня - один из самых престижных и живописных горнолыжных курортов с мировой известностью. Пешеходная зона с мощёными улицами в центре, старинная архитектура

придают курорту атмосферу прекрасной старины. С Мон-Жоли и других площадок открываются великолепные виды на Монблан. Горы (1000 - 2500 м) до высоты 1850 м покрыты елово-пихтовыми лесами. Порт дю Солей («Врата солнца»).

Самый северный во Французских Альпах и один из крупнейших регионов горнолыжного отдыха. Находится между Женевским озером и массивом Монблан, на границе со Швейцарией, что позволяет в ареал катания включать и швейцарские трассы. Регион включает около 290 трасс общей протяжённостью 650 км с перепадом высот 800 - 2460 м, 209 подъёмников, восемь сноупарков. Крупнейшие курорты - Авория и Морзин. Шамони. В 1924 г. здесь прошли первые зимние Олимпийские игры. Отсюда начался зимний отдых во Франции. Шамони расположен в долине на высоте 1035 м у подножия огромного массива Монблан. Здесь находится знаменитая «Белая долина» - 22-километровый внетрассовый спуск, привлекающий многих горнолыжников.

Хотелось бы отметить особый вид предоставления гостиничных услуг - таймшер. Созданная во Франции в 1950 году система клубного отдыха ClubMed за прошедшие столетия покорила мир и стала своеобразной визитной карточкой туризма в стиле allinclusive (всё включено). Горные клубы ClubMed находятся на самых известных курортах Альп: 17 во Франции, три - в Швейцарии и два в Италии. Зимний allinclusive помимо стандартных благ (полный пансион, шведские столы, напитки в барах, анимация) ещё включает в себя и бесплатные занятия в горнолыжных школах, ski-pass, спортивные детские клубы, а также различные уникальные программы apres-ski. Лучшие горнолыжные курорты Франции входят в систему SkiFranceInternational, которая включает в себя около 40 зимних центров. SkiFranceInternational оказывает поддержку и российским турфирмам и туристам, выпускает справочную литературу по курортам на русском языке. На многих курортах Франции действуют различные льготные

системы. Например, специальные бесплатные подъемники для новичков. Есть множество льгот для семейного и детского отдыха.

Объединенная зона катания «Парадиски» (PARADISKI) соединяет курорты Ля Плань и Лез Арк и их объекты, расположенные между вершинами и долинами. Зона катания « Парадиски » включает трассы общей протяженностью 425 км и 2 ледника, оборудованных для катания! 70% зоны катания расположены на высоте выше 2000 м. Зона катания Порт дю Солей (франц. «Врата Солнца») объединяет 12 французских и швейцарских станций, среди которых можно упомянуть Ле Же (LesGets), Шатель (Chvtel) и Морзин (Morzine). Бесшумные механические подъемники, трассы, соединяющие альпийские луга и леса, шале, которые насчитывают уже не одну сотню лет - все это создает зоне катания Порт дю Солей (LesPortesduSoleil) репутацию настоящего заповедного края [18].

Парк механических подъемников Франция занимает первое место в мире по оснащенности механическими подъемниками. Многочисленные инвестиции в оснащение подъемников нацелены на обеспечение:

- Быстрого обслуживания: меньше время ожидания и больше удовольствия
- Безопасности: внедрение кресельных подъемников со съёмными жажимами, конвейерных подъемников
- Комфорта: подъемники оснащены оборудованием на случай сильных холодов (кресельные подъемники с защитным стеклянным колпаком, переоснащение парка механических подъемников с телекабинами), системы приспособлены для перевозки маленьких детей и т.д.

Во Франции в течение часа услугами механических подъемников могут воспользоваться до 3,7 млн. человек. Французские горнолыжные курорты открывают новый сезон, проведя масштабную подготовку к работе в условиях пандемии.

О том, какие меры предприняты накануне открытия нового сезона, рассказали представители Французского агентства по развитию туризма

AtoutFrance в ходе онлайн-конференции для журналистов. Отмечается, что подготовка к новому сезону проводилась в течение всего лета, поскольку большинство горнолыжных курортов во Французских Альпах закрываются для туристов в это время. При этом к работе привлекались врачи и ученые, чтобы создать максимально безопасные условия. Они пришли к выводу, что горы и активность способствуют укреплению иммунитета, а это очень важно в условиях пандемии. Нужно лишь обеспечить все необходимые меры безопасности. Правила поведения на французских курортах в зимнем сезоне 2020-2021. С этой целью во Франции выпустили общую схему поведения на курортах, которая среди прочего предусматривает:

Обязательное ношение маски во всех общественных местах, в том числе на открытом воздухе. На курортах это, среди прочего, подъемники и очереди к ним, общественный транспорт, рестораны, холлы отелей. Маска при этом должна быть медицинской или из ткани в соответствии с нормами, плотно прилегая к носу и подбородку. За ношение маски во Франции предусмотрены приличные штрафы – 350 евро за первое нарушение, 1500 евро – за второе. Питание на курортах будет возможно только за столом, столы при этом размещаются на безопасном расстоянии и дезинфицируются после каждого гостя. Должна быть обеспечена регулярная дезинфекция поверхностей. Все заведения должны обеспечить наличие санитайзеров в достаточном количестве. СПА-центры и термальные центры посещаются по предварительной записи, чтобы гости минимально пересекались. Ношение маски также обязательно в кабинах, бутике, во время некоторых СПА-процедур. Представитель курорта Брид-ле-Бен Матье Курто уже поделился опытом работы курорта в новых условиях. Поскольку это не только горнолыжный, но и термальный курорт, они работали с лета в подобных условиях, и, в целом, принятые меры себя оправдали. Как уточняет представитель курорта Мерибель Натали Дублон, подъемники во Франции также считаются общественным транспортом, и на данный момент в стране нет ограничений по количеству людей, перевозимых в транспорте.

Соответственно, по крайней мере на их курорте не будут уменьшать количество мест на кресельных подъемниках и в гондолах, не будут ограничивать и количество человек, которые будут пользоваться подъемниками. Ограничивать продажу ски-пассов на курортах также не планируется. Что нового готовят французские альпийские курорты к сезону 2020-2021[36].

Интересно, что несмотря на сложную ситуацию в туризме из-за пандемии COVID-19, многие французские горнолыжные курорты решили не останавливать свои новые проекты, продолжив работу над ними с запасом на будущие годы, когда ситуация в мире улучшится. Например, курорт Ле-Менюир к новому сезону подготовил FriendlyNaturalPark – развлекательную зону для детей, где они могут практиковаться в катании на специально созданных площадках и туннелях. Помимо этого, здесь их познакомят с горной флорой и фауной. Все инсталляции в этой зоне были созданы из переработанного дерева. На некоторых курортах, например, Валь д'Изер, к сезону 2020-2021г несмотря на карантин открылись новые отели. При этом отмечается рост интереса к шале по типу апартаментов с собственной кухней. В то же время представители французских горнолыжных курортов уверяют, что в этом сезоне не планируют повышать цены, поскольку, по их мнению, пережить сложные времена можно только проявив гибкость. Более того, многие местные отели идут на уступки, возвращая деньги за отмененные брони.

3 ПЕРСПЕКТИВЫ РАЗВИТИЯ ГОРНОЛЫЖНОЙ БАЗЫ ШЕРЕГЕШ

3.1. Климатические, природные и иные факторы, благоприятствующие развитию горнолыжного туризма в районе

Для оценки вариантов развития горнолыжного туризма в районе, необходимо учитывать факторы, которые влияют на организацию отдыха, популярность и рентабельность данного горнолыжного центра:

- климатические и природные;
- приближенность к населенным пунктам (доступность курорта);
- красота ландшафтов;
- наличие комфортных условий для отдыха рекреантов;
- разнообразие спортивно рекреационных услуг, их качество и стоимость;
- сезонность работы комплекса (летнего использования, зимнего, круглогодичного) (Рисунок 5).

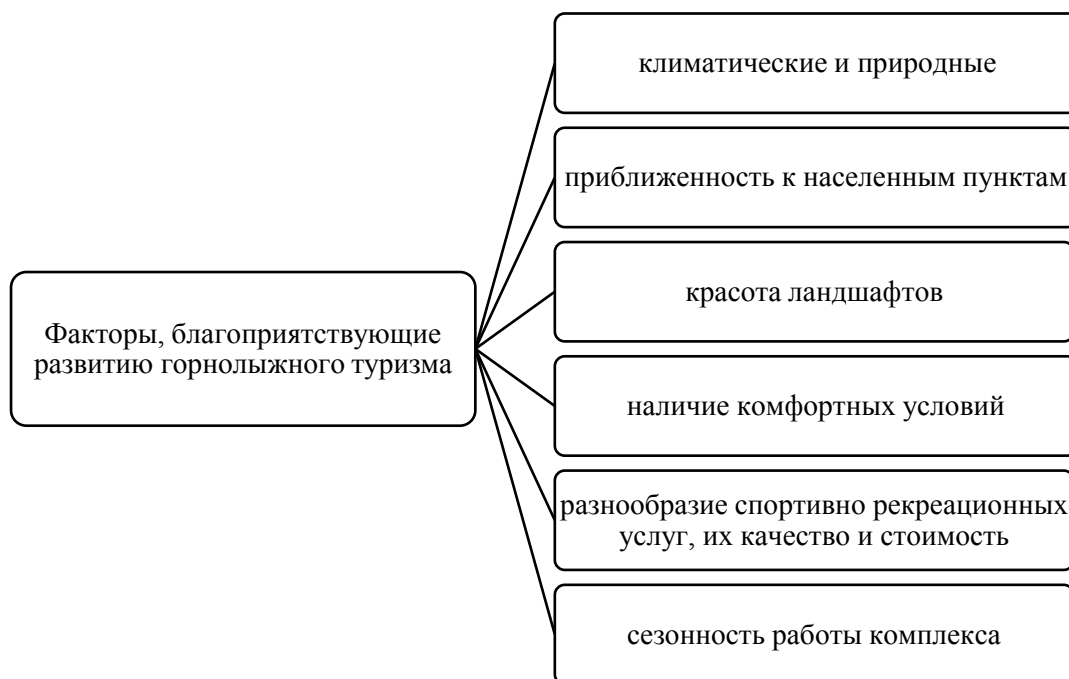


Рисунок 5 Факторы, благоприятствующие развитию горнолыжного туризма

Для оценки климатических, природных и иных факторов, благоприятствующих развитию горнолыжного туризма в районе необходимо проанализировать рельеф Горной Шории.

Горнолыжный комплекс расположен в южной части Таштагольского района Кемеровской области, где сходятся в сложный узел хребты СевероВосточного Алтая, Кузнецкого Алатау и Салаирского кряжа. За эстетические качества природы этот благодатный край часто называют Сибирской Швейцарией.

Современный рельеф Горной Шории, образовался в результате длительного разрушения пород и постепенного поднятия всей территории. Это горы средней высоты, преимущественно 500-800 метров. Главным образом на формирование рельефа основное влияние оказали текучие воды, колебания зимних и летних температур, химические и физические процессы выветривания. В результате образовались красивые речные долины со скалистыми берегами, мягкие очертания вершин, многочисленные пещеры и гроты. Наивысшая точка Горной Шории - гора Мустаг (Ледяная гора) - крупный гранитный массив, протянувшийся с юго-запада на северо-восток более чем на 25 км. Под воздействием выветривания здесь образовались скалы, похожие на горбы верблюдов, пики средневековых дворцов, петушиный гребень. Кроме Мустага над хвойной тайгой поднимаются заснеженные вершины Патына, Улутага, Кубеза, Темиртау (Железной горы), Зелёной, Куль-Тайги. Почти на всех из них зимой катаются горнолыжники, а летом их покоряют альпинисты.

Кондома, Мундыбаш, Мрассу, Пызас - горные реки кристально чистые прорезали руслами горные массивы, создав свой неповторимый иероглиф. Большую часть Горной Шории на высоте 600-1200 м занимает темнохвойная (черневая) тайга, где преобладают хвойные деревья -пихта, ель и кедр. В пихтовых лесах много полян, на которых травы достигают высоты 3-4 метра.

Выше 1200-1300 м древесная растительность становится низкорослой и угнетенной. Здесь расположен пояс альпийских и субальпийских лугов.

Для анализа зависимости емкости курорта от природно-климатических условий необходимо учитывать следующие факторы:

- температура воздуха;
- количество осадков;
- скорость ветра (Рисунок 6).

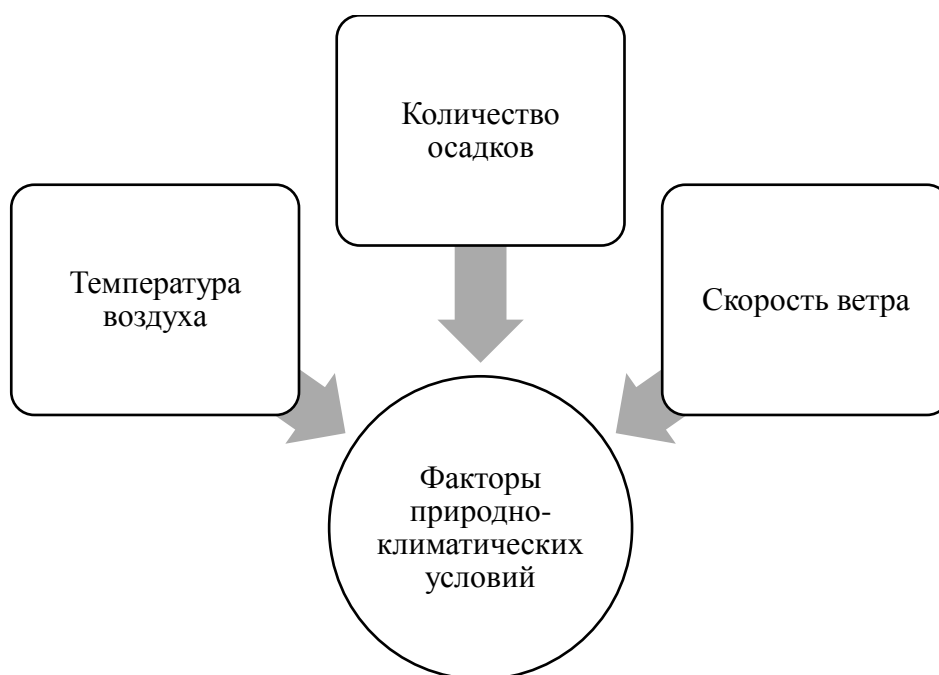


Рисунок 6 - Факторы природно-климатических условий

Климат на данной территории – резко-континентальный, которому присуще резкие перепады температур. Средние значения температур воздуха в летнее время +18,4 градусов. Июнь является самым теплым месяцем. Самые низкие средние температуры в год происходят в Январе, когда температура составляет около – 17,2 градуса цельсия.

Количество осадков колеблется между 69 мм в засушливый месяц и самым влажным. Самый сухой месяц февраль – 14 мм Осадков. Наибольшее количество осадков выпадает в Июле, в среднем 83 мм.

Как видно из розы ветров основным направлением ветра Горной Шории является юго-западный (38). Средняя скорость ветра 2,8 м/с. При наложении климатического графика, график температур, графика ветров, выявляются наиболее благоприятные месяцы для зимних видов спорта – март, апрель, начало мая. Эти 3 месяца считаются бархатным сезоном для Горной Шории. Наибольшее количество осадков в виде легкого сухого снега и невысоких температур создают наиболее комфортные условия для рекреантов.

Основные типы воздействия на окружающую среду при создании и эксплуатации горно-лыжных комплексов:

1. Создание техногенных форм рельефа, основной целью которого является нивелирование рельефа, уничтожение мелких форм, частичное выполаживание склонов:

- a. срезка и градуировка склонов;
- b. отсыпка (создание насыпей из щебня, песка, суглинка).

2. Нарушение почвенного покрова:

- a. увеличение плотности и уменьшение пористости почвы;
- b. увеличение горизонта промерзания;
- c. обнажение скальных пород, при укатывании склонов ратраком.

3. Деграция растительности:

a. уничтожение древесно-кустарниковой растительности при подготовке склонов;

b. «вытаптывание» растительности приведения рекреационной деятельности.

Эти воздействия приводят к опасности проявления на горнолыжных склонах эрозионных процессов, которые приводят к возникновению и развитию сменяющих друг друга форм размыва.

Начальной стадией овражных форм на поверхности склона является образование промоины (эрозионной рывины), с концентрацией стоков талых и дождевых вод. Горнолыжные склоны формируются

легкоразмываемыми породами, поэтому формирование промоин происходит достаточно быстро (в течение нескольких дней активного снеготаяния или сильного ливня). Образование рытвин заставляет производить мероприятия по их постоянные засыпки с целью предотвращения их дальнейшего развития. В результате размыва у подножия склона формируются конусы выноса рыхлого материала. Подобные формы, перекрывая друг друга и сливаясь в толщу пролювиального шлейфа. Таким образом, горнолыжный склон постепенно выполаживается, что негативно отражается на его рекреационных качествах.

Популярность горнолыжного курорта с каждым годом растет. За сезон 2018-2019 года Шерегеш посетило свыше 1 млн. человек. При реализации концептуального плана застройки сектора В планируется увеличение емкости курорта до 3 млн. посетителей. Что в свою очередь резко увеличит антропогенную нагрузку. Поэтому мероприятия по развитию спортивно-рекреационного центра должны проводиться путем оптимизации использования ограниченных ресурсов, чтобы не допустить их истощения и обеспечить возможность сохранения ресурсов для будущих поколений.

3.2 Горнолыжная инфраструктура как ресурс развития туристского потенциала района, проблемы развития

В настоящее время, все больше и больше населения нашей страны, в том числе и жителей Кемеровской области, отдают предпочтение внутреннему туризму. Причинами роста спроса на данный вид услуг и отдыха, являются помимо роста цен на отдых за границей, пандемия и закрытие границ. К сожалению, Кузбасс в силу своих климатических условий и месторасположения, не может похвастаться широким спектром туристических объектов и услуг, однако, не смотря на это в регионе, все же

имеется довольно известный и популярный горнолыжный курорт «Шерегеш».

Первая горнолыжная трасса в Горной Шории появилась в Таштаголе в 1972 г. благодаря директору Таштагольского рудоуправления Венециану Ивановичу Громадскому и главному тренеру сборной Кузбасса и женской сборной СССР по горнолыжному спорту Виталию Игоревичу Глухих. Им удалось получить от областного Совета профсоюзов подъемник ВЛ-1000 длиной в километр, который был установлен на горе Буланже в Таштаголе. Методом «народной стройки» и ресурсами рудоуправления построена трасса для слалома-гиганта. Именно комплекс Буланже стал основой для развития горнолыжного спорта в Горной Шории. Здесь же была создана школа горнолыжного спорта при спортобществе «Буревестник (с 1980 г. Специализированная детско-юношеская школа олимпийского резерва (СДЮШОР)». Именно благодаря развитию горнолыжной инфраструктуры Буланже Горная Шория попала в поле зрения правительства и региональных властей, когда Госкомспорт СССР вышел с предложением провести VII зимнюю Спартакиаду народов РСФСР 1981 г. в Кемеровской области. С этого момента и началась история горнолыжного Шерегеша. Трасса Буланже не подходила для соревнования спортсменов. Требовались более сложные трассы с четкими параметрами, соответствующими утвержденным спортивным стандартам. Специалисты нашли удобные склоны на горе Зеленой (русское название шорской горы Каритшал) горной гряды Мустага [21].

Природные ресурсы делали Шерегеш идеальным местом для развития горнолыжного спорта и туризма. Длительный и снежный зимний сезон катания, начинающийся в октябре-ноябре и завершающийся в апреле-мае (6–7,5 месяцев), и большая толщина снежного покрова (до 2 м и более) позволяли ставить вопрос о рентабельности развития любых зимних видов туризма. Фактором, который в полной мере был оценен несколько позже, после знакомства с аналогичными курортами России и Запада, являлся

натуральный мягкий пушистый снег «пухляк» со специфической «холодной» структурой. Он идеально подходит именно для туристов, потому что обеспечивает легкий и приятный процесс катания. Горный массив Мустаг имеет удобные склоны, на которых можно создавать трассы, подходящие как для начинающих, так и профессиональных горнолыжников. Но вовлечение этих ресурсов в туристскую отрасль требовало масштабных усилий.

На горе Каритшал были спроектированы и подготовлены две трассы и запущены две очереди бугельной канатной дороги. А.И. Копытов сообщает, что первичную расчистку просеки проводили заключенные местной исправительной колонии № 4. Основные строительные работы проводили «Сибруда», «Таштаголшахтострой» и его ШСУ-3. Ратраков в это время в Шерегеше еще не было, поэтому трассы готовились другими доступными способами. «Из-за отсутствия специальной техники для подготовки трасс снег на нижнем участке уплотняли бульдозером, бугры разравнивали лыжами. Верхний участок горы, куда не мог подняться бульдозер, готовили с помощью солдат внутренних войск, сотрудников милиции, спасателей Шерегешской ВГСЧ и добровольцев». «А добровольцам, так же как «мобилизованным» школьникам, ученикам профтехучилищ и прочей молодежи, выпала одна экзотическая обязанность. Объявлялся субботник, нас выстраивали в ряд, мы брались покрепче за руки, шеренга бухалась по пояс в снег и начинала путь по направлению к вершине, к месту старта. Там переводили дух и вниз, к финишу. Затем еще раз, – пока снег под ногами не обретал нужную плотность...После первой же метели все повторялось» [2]. Первый подъемник доставлял спортсменов до середины горы, и они скатывались с относительно пологого склона. Второй подъемник доставлял спортсменов на вершину горы, откуда они получали возможность спуститься по двум трассам: трасса скоростного спуска и трасса слалома. Были построены первые элементы жилой инфраструктуры (двухэтажное кирпичное здание, домики для судей на трассе и финишной площадке, баня).

В середине 90-х гг. XX в. начинает зарождаться региональная политика по формированию туристских дестинаций Кузбасса. В 1995 г. была разработана программа «Создание и развитие туристских центров в Кузбассе», вошедшая как раздел в областную программу «Качество жизни». Создаются два региональных туристских центра: «Шория-тур» в Таштаголе и областной центр социального туризма в Междуреченске [3]. Несмотря на сложности, возникающие в деятельности по развитию туризма, ТС ЗАО «ШорияТур» и Таштагольская администрация выступили с инициативой создания туристско-рекреационного комплекса и концепции развития туризма в Горной Шории. В 1996 г. разработана областная целевая программа «Развитие туристско-спортивного горнолыжного комплекса на горе Зеленая, город Таштагол на 1996–2000 годы» [25].

«В 1995 г. трассы горы Зелёная прошли процедуру гомологации, по итогам которой был получен сертификат FIS (Международная федерация горных лыж), позволяющий проводить соревнования международного уровня, стандарт Кубок Европы». Это позволило начать переговоры с Федерацией горнолыжного спорта России (ФГСР) по проведению в Шерегеше чемпионата России по горнолыжному спорту. Очередная инициатива «Шории-тур» была связана с определенным риском, но могла дать серьезные информационные, имиджевые и административные дивиденды. Президент ФГСР Л.В. Тягачев (он же с 1996 г. председатель Государственного комитета Российской Федерации по физической культуре и туризму) поддержал идею проведения соревнований и развития Шерегеша [4]. Это прежде всего объяснялось тем фактом, что после распада СССР все советские горнолыжные комплексы остались за границами Российской Федерации, поэтому появление шерегешских трасс было очень своевременным.

В 1996 г. чемпионат России по горнолыжному спорту впервые был проведен в Горной Шории. Спортсменов поселили в «Медвежонке», но соревнования проводились уже на горе Зеленой, на прежних трассах 1981 г.,

которые были приведены в соответствие со стандартами FIS. Проведение последующих трех чемпионатов здесь же стало признанием высокого уровня Шерегешского горнолыжного комплекса. Таким образом, решение Федерации горнолыжного спорта России привлекало к Шерегешу внимание спортсменов и туристов-горнолыжников. В результате горнолыжный центр активно начал формироваться на горе Зеленой.

Политика продвижения Шерегеша как спортивно-туристического бренда обеспечила первые серьезные результаты в развитии туристской привлекательности горы Зеленой. Не случайно, с 1998 по 2001 г. поток туристов вырос с 7 тыс. человек до 32 тысяч в сезон. Эта маркетинговая стратегия будет продолжена и далее. До 2006 г. в Горной Шории проведен чемпионат России по горнолыжному спорту, пять российских фестивалей по сноуборду и Кубок Президента России по горнолыжному спорту [4].

Таким образом, можно выделить несколько основных проблем развития туристского потенциала района в 1990–2006 гг.:

1. необходимость преодоления общественных и государственных стереотипов о невозможности развития экономически эффективной туристской дестинации в районе с сырьевой добывающей экономикой.

2. отсутствие качественной правовой базы для развития рыночной туристской отрасли. В результате деятельность проходила в условиях переходной экономики с активным участием в качестве субъектов рынка государственных и муниципальных органов власти.

3. поиск инвесторов. На первом этапе эта проблема решалась за счет привлечения ресурсов крупных нетуристских предприятий (КМК, Запсиб и др.), причем в основном в неденежной форме, и административных ресурсов муниципальных администраций нескольких районов. После проведения горнолыжных чемпионатов России и строительства дороги Новокузнецк – Таштагол – Шерегеш удалось привлечь внимание не только крупных промышленных инвесторов из Кузбасса (КТК и др.), но и из других регионов (Томск, Нижний Новгород, Москва и т.д.).

4. отсутствие квалифицированных туристских кадров вело к тому, что инициативы брали на себя руководители исполнительной власти, руководители предприятий, тренеры и спортсмены-горнолыжники. Основу состава сотрудников Шории-Тур составляли местные жители с самым разным образованием

5. вопрос обеспечения дешевой транспортной доступности для туристов. Необходимость строительства железнодорожного тупика у турбазы «Медвежонок» и целой серии новых автодорог.

6. решение проблемы летнего туризма в Шерегеше. Установление качественного контакта и сотрудничества с руководством Шорского национального парка, шорским населением. Формирование летней инфраструктуры Горной Шории.

7. необходимость усиления связей с другими регионами Сибири для формирования устойчивого туристского потока.

В настоящее время можно выделить следующие проблемы туристского района:

1. проблемы коммунальных сетей. В Шерегеше до сих пор не проведен центральный водопровод, вода завозится в гостиницы в цистернах.

2. слабо развитая инфраструктура. В последние несколько лет, инфраструктура в Шерегеше существенно изменилась, расчет количество гостиниц, кафе, ресторанов и других социально значимых объектов. Однако, превращение курорта в объект федерального туристического значения, требует существенных вложений в инфраструктуру, которые местные предприниматели не в силах осуществить.

3. высокие цена на съемное жилье и гостиницы. Так, в частности в начале сезона 2019-2020 года: стоимость 1-к квартиры: 2000 руб. / сутки; стоимость аренды гостиницы: 2-х местный номер: от 4000 руб./сутки.

4. сезонность. Как уже отмечалось, в целом курорт работает в период с ноября по май, однако, наличие сезонности отрицательно влияет на доходы курорта в летний период времени.

Рассматривая потенциал развития туристского района, то основными преимуществами Шерегеша перед аналогичными курортами, являются:

1. большая продолжительность сезона. Первый снег в Шерегеше выпадает в конце августа-сентябре. А уже в октябре весь курорта засыпан снегом. Официально сезон в Шерегеше стартует, как правило, в ноябре. Сезон продолжается до мая, а снежная шапка на горе держится до 280 дней.

2. общая протяженность трасс в Шерегеше составляет более 35 км. Есть как легкие спуски для любителей спокойного катания, так и трассы повышенной сложности для тех, кто хочет проверить себя и свои возможности. Кроме того, есть обучающие трассы для начинающих и детей. Трассы курорта ежедневно приводятся в отличное состояние ратраками.

3. огромное внимание уделяется безопасности туристов, отдыхающих в Шерегеше. Для этого на курорте находится пост спасательной службы и осуществляется круглосуточное дежурство. К тому же сама природа благоволит безопасному катанию. Благодаря уникальной структуре снега в Шерегеше низкий уровень опасности схода лавин.

В настоящее время на курорте функционируют:

- более 70 гостиниц, отелей и коттеджей;
- 19 канатных дорог, среди которых бугельные, кресельные и гондольные подъемники;
- многочисленные прокаты горнолыжного и сноубордического оборудования;
- рестораны и кафе местной, русской, европейской и азиатской кухонь;
- оздоровительные центры, бани и сауны;
- катки, сноупарки, аттракционы и сувенирные лавки.

Конечно Шерегеш только начинает развиваться и поэтому ждать что-то от этого курорта экзотического, помимо снежных гор и лучшего для катания на лыжах снега в России, не стоит.

В настоящее время на уровне федеральных и региональных органов власти разрабатываются программы, в частности к такому документу можно

отнести Федеральную целевую программу «Развитие внутреннего и въездного туризма в Российской Федерации (2011-2018 годы)», на основании которой был разработан проект «Создание туристско-рекреационного кластера «Шерегеш». Данный проект нацелен в том числе на расширение туристического сезона в Шерегеше в летний период времени.

Стоит отметить, что средняя загруженность гостиниц летом в Шерегеше, по данным Ростуризма составляет 30-40%. По данным, на конец 2019 года в развитие курорта вложено более 13 млрд. руб. частных и государственных инвестиций [5].

В Кузбассе на данный момент действует Распоряжение Коллегии Администрации Кемеровской области от 01 марта 2013 года N 194-р «О Стратегии развития туризма в Кемеровской области до 2025 года» [5]. В данном документе развитию горнолыжного курорта Шерегеш уделено довольно много аспектов, в частности, определены особенности и значение курорта для региона, показаны тенденции его текущего и перспективного развития.

3.3 Рекомендации по оптимизации инфраструктуры и развитию туристического потенциала горнолыжного курорта «Шерегеш»

Анализ проблем развития горнолыжного курорта «Шерегеш» показал, что на уровне региональных органов власти необходимо разработать комплекс мероприятий по повышению привлекательности и развитию горнолыжного курорта (Рисунок 7).

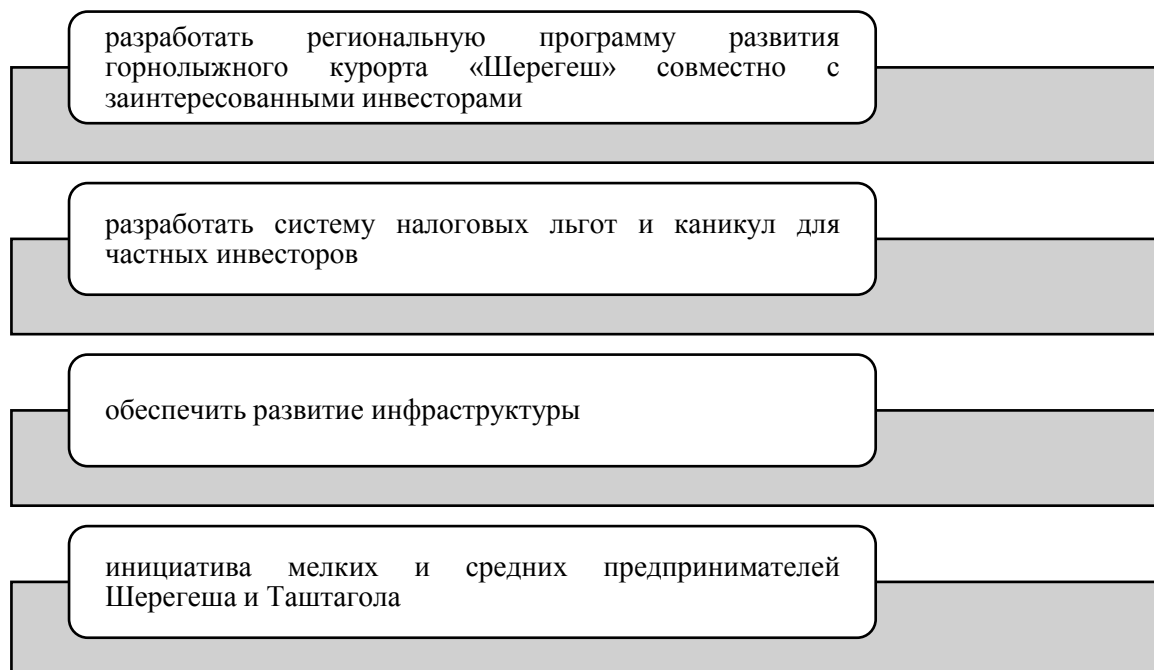


Рисунок 7 - Рекомендации по оптимизации инфраструктуры и развитию туристического потенциала горнолыжного курорта «Шерөгеш»

В частности, предлагается:

- разработать региональную программу развития горнолыжного курорта «Шерөгеш» совместно с заинтересованными инвесторами. При этом обеспечить беспрепятственный доступ к заинтересованным объектам на основании предлагаемых бизнес – планов развития территории;
- на уровне федеральных и региональных органов власти разработать систему налоговых льгот и каникул для частных инвесторов. Очень хорошим примером в плане государственного регулирования налоговой нагрузки вновь развивающихся предприятий и индивидуальных предпринимателей, может служить опыт Вьетнама, где Правительство на государственном уровне в туристических зонах полностью отменило какие – либо налоги для малых предприятий и домашних хозяйств. На протяжении последнего десятилетия эта программа способствовала существенному экономическому росту страны, развитию строительства, формированию инвестиционной привлекательности региона. Дело в том, что государство разрешило

практически всем домашним хозяйствам, заниматься бизнесом без уплаты налогов, множество семейных домохозяйств, проживающих в собственных домах (как правило, дома во Вьетнаме представляют собой узкое помещение в 2-3 этажа с обязательным подсобным помещением в цокольной зоне – на первом этаже), так вот именно в этих помещениях и развивают свой бизнес начинающие предприниматели, кто-то занимается рыбным промыслом, кто-то организовал кафе, а кто-то шьет и продает изделия из крокодиловой кожи. В итоге полученные средства от бизнеса эти люди вновь и вновь вкладывают в его дальнейшее развитие, и заработанные ими средства остаются в регионе (в провинции);

- обеспечить развитие инфраструктуры. На сегодняшний день именно инфраструктура горнолыжного комплекса требует особого внимания. Инвесторы не способны самостоятельными силами, помимо капитальных вложений в туристические объекты, еще и развивать инфраструктуру (строить дороги, водопроводы, больницы и т.п.). Поэтому данный вопрос должен быть проработан именно на уровне федеральных и региональных органов власти. Проект развития территории должен быть сформирован с видением на будущее, вперед на 20 и более лет. Необходимо обеспечить все условия для инвестиционной привлекательности комплекса и ни в коем случае не повторить ошибку, которая была совершена при формировании четырех игровых зон в нашей стране, когда отсутствие инфраструктуры стало основным фактором полного «провала» инвестиционной привлекательности этих проектов;

- инициатива мелких и средних предпринимателей Шерегеша и Таштагола.

Таким образом, горнолыжный курорт Шерегеш имеет ряд преимуществ перед аналогичными курортами в западной части нашей страны, а также другими европейскими странами. Его климат, качество снега, природа и расположение могут стать приоритетом при выборе инвестиционных проектов потенциальными инвесторами.

Однако, в настоящее время привлекательность курорта для инвесторов все же остается не достаточной, что в первую очередь связано проблемами инфраструктуры, а также с сезонностью данного вида туристического бизнеса. Поэтому, основными направлениями развития туризма в Шерегеше, должно стать формирование продуктивной и рациональной программы развития с участием государственных и частных инвестиций.

ЗАКЛЮЧЕНИЕ

Полученные в ходе исследования результаты позволяют сделать следующие выводы:

1. горнолыжный курорт от комплекса отличается более широким набором предоставляемых услуг, среди них услуги размещения, питания, индустрии развлечений, лечебно - оздоровительные услуги. В связи с этим, продолжительность пребывания на горнолыжном курорте составляет от трех и более дней, на горнолыжном комплексе преимущественно от одного до двух дней. В России по численности преобладают горнолыжные комплексы.

2. география горнолыжного туризма определяется следующими факторами:

1) природно-ресурсные орографические условия, определяющие количество типов трасс и их протяженность. Климатические условия, влияющие на продолжительность горнолыжного сезона. Природно-ресурсный фактор определяет трудо- и капиталоемкость создания горнолыжного центра.

2) расположение горнолыжного центра относительно районов рекреационного спроса (крупных населенных пунктов) и его транспортная доступность.

3. Основные и наиболее популярные горнолыжные курорты России расположены в горах Кавказа и Урала. На Кавказе самые знаменитые из них - Домбай, Красная Поляна, Приэльбрусье. Домбай расположен у подножия главного Кавказского хребта. Горнолыжный курорт Красная Поляна в 43 км. от Адлера. Приэльбрусье - это один из трех крупнейших горнолыжных районов России, расположенный в Баксанской долине.

Шерегеш является самым известным курортом в Западной Сибири. Опытные инструкторы на горнолыжных курортах России помогут освоить любой из понравившихся снарядами, которые можно взять напрокат. Кроме

того, горнолыжный курорт имеет развитую инфраструктуру для отдыха: бани, сауны, бассейны, развлекательные и спортивные комплексы, рестораны, бары, различные клубы, что позволяет не только насладиться активным отдыхом, но и приятно провести время в кругу родных или друзей, расслабиться, восстановить жизненные силы.

4. К основным проблемам, сдерживающим развитие горнолыжного туризма, относятся:

1) Высокие ставки аренды земли под территорию горнолыжного курорта и налогообложения, отсутствие механизма льготного кредитования и высокие таможенные пошлины на ввоз импортного оборудования (достигает 30% от его стоимости).

2) Недостаточно развитая инфраструктура горнолыжных центров.

3) Отсутствие нормативно-правовой базы в области взаимодействия собственника горнолыжного курорта и регулирующих организаций. С этим связаны сложности процесса землеотвода под строительство курорта, понимания правил его эксплуатации, определения мер ответственности за безопасность туристов.

5. Кемеровская область является перспективным районом для развития горнолыжного туризма. Она характеризуется наличием благоприятных природных условий для организации горнолыжного отдыха и центров рекреационного спроса. Это подталкивает горнолыжные курорты развиваться и совершенствовать сопутствующую инфраструктуру, соответствовать современным требованиям.

Формирование положительного образа Шерегеша как привлекательного туристского объекта серьезная задача. Для решения этой задачи требуется серьезная концентрация организационных и финансовых усилий. Следует отметить, что горнолыжный курорт Шерегеш в развитии горнолыжного туризма имеет свои преимущества и недостатки. Преимуществом является гора "Соболиная". Она имеет огромный потенциал для развития горнолыжного туризма в регионе, из-за расположения.

6. Кемеровская область - зона с широкими перспективами развития горнолыжного туризма, это можно объяснить несколькими причинами:

1. Большое число разнообразных районов с благоприятными условиями для отдыха на горнолыжных курортах и комплексах;
2. Высокий уровень жизни основной массы населения;
3. Высокая плотность городского населения;
4. Высокий уровень инфраструктуры горнолыжного туризма, большой опыт его организации.

Но несмотря на наличие уникальных природно-рекреационных возможностей процесс развития горнолыжной индустрии идёт крайне медленно в силу следующих причин:

- создание и дальнейшее функционирование горнолыжного центра дорогостоящий бизнес;
- нет поддержки предпринимателей в плане решения вопросов о земле, на которых будут располагаться горнолыжные центры;
- недостаток информации у потребителя о горнолыжных курортах, отсутствие масштабной рекламы;
- технические стандарты обустройства склонов на горнолыжных комплексах совершенно не соответствуют современным мировым требованиям, в районе существует очень небольшое количество систем генерации искусственного снега, большинство подъёмников старые (особое беспокойство вызывает безопасность канатных дорог).

СПИСОК ИСПОЛЬЗОВАННОЙ ЛИТЕРАТУРЫ И ИСТОЧНИКОВ

1. Тематические парки мира: Александрова А.Ю., Сединкина О.Н. Учебное пособие.- Гриф УМО МО РФ, 2011.- 121 с
2. Драчева Е.Л. Специальные виды туризма: Горнолыжный туризм: Учебное пособие для вузов- М.: КНОРУС, 2010-152 с
3. Т. Е. Карманова, О. В. Каурова, А. Н. Малолетко. Статистика туризма. (для бакалавров) 2- изд., перераб., и доп: учебник - М. : КНОРУС, 2012. - 240 с
4. Волков Ю.Ф. Введение в гостиничный и туристический бизнес. - Ростов н/Д: Феникс, 2010. 258с.
5. Волхонская, Е. П. Горнолыжный туризм России: история и перспективы / Е. П. Волхонская, П. И. Флянку // Физкультурное образование Сибири. - 2012. - № 1 (29). - С. 82-86.
6. Горбунов В.С. Туристический рынок Европы. - М.: Юнити, 2011. - 112с.
7. География международного туризма: пособие для студентов вузов. В 2 ч. - Ч. 2. География видов туризма / Д. А. Бессараб, JE В. Штефан. - Минск: ТетраСистемс, 2011. - 224 с.
8. Кудинова, Е. В. Современное состояние и тенденции развития туризма в мировой и российской экономике / Е. В. Кудинова, А. Ю. Шаповал // Молодой ученый. - 2015. - №3. - С. 430-433.
9. Куарова А.Д. Организация сферы туризма. Учебное пособие. -Спб.: Грета, 2010. - 241с.
- 10.Квартальнов В.А. Теория и практика туризма. - М.: Финансы и статистика, 2010. - 279с.
- 11.Тулеев А.Г. Преодоление / А.Г. Тулеев. – Кемерово : Кузбассвузиздат, 2009. – С.47.

12. Копытов А.И. Гора с горой... / А.И. Копытов Кемерово : РИФ Сибирский бизнес, 2003. – С.48.
13. Кокоулина И. Труден путь в горы / И. Кокоулина // Кузбасс. – 1995. – № 178. – С. 7.
14. Пятовский А.А. История создания горнолыжного курорта Шерегеш в Кемеровской области (1990-2003 гг.) / А.А. Пятовский // Вестник Томского государственного университета. – 2018. – №4. – С.150.
15. Медлик С., Инграм Х. Гостиничный бизнес.- М.: Юнити-Дана, 2006.- 224 с.
16. Макарова А.Д. Гостиничный комплекс и его структура // Менеджмент в туризме и гостиничном сервисе, 2011.- №14.- С. 93
17. Постановление Правительства РФ от 9 октября 2015 г. № 1085 «Об утверждении Правил предоставления гостиничных услуг в Российской Федерации»
18. Распоряжение Коллегии Администрации Кемеровской области от 01 марта 2013 года N 194-р «О Стратегии развития туризма в Кемеровской области до 2025 года».
19. Зорин И.В. Проблемы и перспективы развития внутреннего туризма / И.В. Зорин. - М.: Дрофа, 2005. - С.65.
20. Кусый И.А. Вокруг Света. Горнолыжные курорты Восточной Европы/ И.А. Кусый. - М.: Вокруг Света, 2006. - 238 с.
21. Кусый И.А. Вокруг Света. Горнолыжные курорты России и СНГ / И.А. Кусый. - М.: Вокруг Света, 2006. - 236 с.
22. Ремизов Л.П. Отдых на горных лыжах / Л.П. Ремизов. - М.: Профиздат, 1990. - 67 с.
23. Туристский терминологический словарь / Авт. - сост. И.В. Зорин, - М.: Советский спорт, 1999. - 74с.
24. Данилов И.В. Всемирный следопыт // Панорама ТВ (ЗАО "Медиапресс" № 5/2005

25. Зорин И. Успехи и проблемы отечественной индустрии туризма / И. Зорин // 2004. - 127 с.
26. Организация туризма: Учебное пособие / А.П. Дурович, Н.И. Кабушкин, Т.М. Сергеева и др. - М.: Новое знание, 2009. - 632 с.
27. Писаревский Е.Л. Правовое обеспечение развития горнолыжного туризма и спорта в российской Федерации / Е.Л. Писаревский // Спорт - 2010. - №14. - С. 2.
28. Планирование на предприятии туризма: учебное пособие для вузов / Е.И. Богданов, О.Н. Кострюкова, В.П. Орловская, П.М. Фенин. - СПб.: «Бизнес-пресса», 2009. - 288 с.
29. Путрик, Ю.С. Туризм глазами географа / Ю.С. Путрик, В.В. Свешников. - М.: Мысль, 2007. - 158 с.
30. Ремизов, Л.П. Отдых на горных лыжах / Л.П. Ремизов. - М.: Профиздат, 2001. - 225 с.
31. Саак, А.Э. Менеджмент в социально - культурном сервисе и туризме: учебное пособие / А.С. Саак, Ю.А. Пшеничных - СПб.: Питер, 2010. - 512 с.
32. Салманова, Г.Д. Уроки горных лыж / Г.Л. Салманова. М.: Физкультура и спорт, 2006. - 144 с.
33. Сапожникова, Е.Н. Страноведение. Теория и методика туристского изучения стран: учебное пособие для студентов высших учебных заведений / Е.Н. Сапожникова. - М.: «Академия», 2010. - 240 с.
34. Сенин, В.С. Организация международного туризма: учебник / В.С. Сенин. - М.: Финансы и статистика, 2011. - 400 с.
35. Соболева, Е.А. Статистика туризма / Е.А. Соболева. - М.: Финансы и статистика, 2010. - 160 с.
36. Титов, Б.А. Горные лыжи готовы осенью / Б.А. Титов // Лавка странствий. - 2002. - №5. - С. 8-12.

37. Третьякова, Т.Н. Особенности проектирования горнолыжных туров в учебном процессе: монография / Т.Н. Третьякова. - Челябинск: УралГУФК, 2008. - 252 с.

Электронные источники

38. Горные лыжи как все начиналось. [Электронный ресурс] Режим доступа: <http://trip-point.ru/2014/10/08//?print=print-> Заглавие с экрана.
39. цветовая маркировка трасс. [Электронный ресурс] Режим доступа: <http://wegr.tilda.ws/stati/4> - Заглавие с экрана.
40. Горнолыжные курорты Австрии. Ишгиль. [Электронный ресурс] Режим доступа: <https://playboyrussia.com/lifestyle/puteshestviya/gornolyzhnyy-kurort-avstrii-ishgl-relax-if-you-can-9043/> - Заглавие с экрана.
41. Кемеровский курорт Шерегеш станет круглогодичным [Электронный ресурс] Режим доступа.: <https://www.russiatourism.ru/news/11366/> - Заглавие с экрана.
42. Информация о странах [Электронный ресурс] Режим доступа. <http://www.worldfactbook.org> - информация о странах - Заглавие с экрана.
43. География и климат. [Электронный ресурс] Режим доступа: <http://www.ski-season.ru> - 10. <http://www.x-taem.ru> - горнолыжные трассы (проверенно 30.04.2009 г.) Заглавие с экрана.
44. Горнолыжные курорты в России. [Электронный ресурс] Режим доступа: <http://www.ski.ru> - Заглавие с экрана.
45. География горнолыжного туризма [Электронный ресурс] Режим доступа: <http://www.snows.ru> - Заглавие с экрана.

46. Горнолыжные базы Кемеровской области [Электронный ресурс]
Режим доступа: <http://www.angara.net> - Заглавие с экрана.
47. Информация о горе Соболиная [Электронный ресурс] Режим
доступа: <http://www.sobolinaya.ru> - Заглавие с экрана.
48. Горнолыжные направления [Электронный ресурс] Режим доступа:
<http://www.gornyi-otdyx.com> - Заглавие с экрана.
49. Информация о горнолыжном туризме в России [Электронный
ресурс] Режим доступа: <http://www.russiatourism.ru> - Заглавие с
экрана.
50. Горнолыжные курорты в России [Электронный ресурс] Режим
доступа: <http://www.ski.travel.ru>. - Заглавие с экрана.
51. Фролова Т.А. Экономика и управление в сфере социально-
культурного сервиса и туризма [Электронный ресурс] Режим
доступа: <http://www.aup.ru/books/m19/25.htm>- Заглавие с экрана.

ПРИЛОЖЕНИЯ

Таблица 1. Сводная таблица технических характеристик горнолыжных курортов Австрии.

Курорт	Трассы км					
	Всего	Синие	Красные	Черные	Самая длинная трасса	
					Длина км	Перепад м
Бад Гаштайн, Бад Хофгаштайн	170	60	117	24	7	1030
Цель ам Зее	75	25	25	25	6,3	1190
Капрун	40	21	19	-	7	960
Заальбах/Хинтерглемм	200	15	95	90	7	1020
Циллерталь	527	137	320	70	12	1750
Цель ам Циллер	155	35	105	15	6	1200
Маерхофен/Хиппах/Рамзау	143	42	84	17	5,5	1300
Кицбюэль/Кирхберг	327	73	71	23	7,1	1195
Скивельт	250	108	102	12	8	1200
Зельден	141	23	73	45	10	1675
Гургль/Обергургль	110	35	55	20	8	1260
Серфаус	160	40	96	24	6	950
Ишгль	200	30	130	40	9	1500
Галтюр	40	4	24	12	3	280
Зее	30	8	15	7	7	800
Сант Антон	160	40	80	40	10,2	1350
Лех	260	100	100	60	5	994
Монтафон	223	108	82	33	14	1400
Гашурн	110	40	45	25	14	1400
Шрунц	46	2	15	29	12	1700

Таблица 2. Наиболее крупные курорты Сибири и Алтая.

	Регион	Пдм	Трасс	Верх	Перепад	Ски-пасс, руб
Шерегеш	Кемеровская обл.	9	7 км	1270 м	630 м	1450
Приисковый	Красноярский край	0	10 км	1657 м	400 м	от 3000 с прожив
Белокуриха	Алтайский край	6	7 км	746 м	550 м	1000/1200

Бобровый лог	Красноярск	4	9 км	517 м	350 м	70-270 подъем
Танай	Кемеровская обл.	6	10 км	471 м	235 м	1100
Соболиная	Иркутская обл.	5	15 км	1004 м	475 м	1000/1850