

## ТЮРКСКОЕ ПОГРЕБЕНИЕ КОМПЛЕКСА АК-ДАГ (ЗАПАДНАЯ ТУВА): ПО МАТЕРИАЛАМ РАСКОПОК М.Х. МАННАЙ-ООЛА

Николай Николаевич Серегин<sup>1</sup>, Кежик Май-оолович Монгуш<sup>1,2</sup>

<sup>1</sup>Алтайский государственный университет, Барнаул, Россия;

<sup>2</sup>Национальный музей им. Алдан-Маадыр Республики Тыва, Кызыл, Россия

**Резюме.** В статье осуществлена публикация раннесредневекового захоронения, раскопанного в составе комплекса Ак-Даг экспедицией под руководством М.Х. Маннай-оола в 1963 г. Памятник расположен в 4 км к северо-западу от поселка Алдан-Маадыр Сут-Хольского района Республики Тыва. Изученный объект представлял собой подкурганное погребение человека с лошастью. Зафиксированные общие признаки данного комплекса (небольшая округлая насыпь; неглубокая могила; ориентировка покойного на восток в сопровождении животного, уложенного в противоположном направлении), а также несколько более редкие характеристики (внутримогильная конструкция в виде каменного ящика из тонких плит; положение коня на спине) указывают на его принадлежность к кругу памятников раннесредневековых тюрков. Отсутствие датирующих предметов позволяет определить хронологию погребения в широких рамках 2-й половины I тыс. н.э. с возможным сужением в пределах 2-й половины VI — VIII в. н.э.

**Ключевые слова:** Западная Тува, раннесредневековые тюрки, захоронение, погребальный обряд, хронология

**Благодарности:** работа выполнена при финансовой поддержке Российского научного фонда (проект №20-78-10037 «Ранние тюрки Центральной Азии: междисциплинарное историко-археологическое исследование»).

**Для цитирования:** Серегин Н.Н., Монгуш К.М. Тюркское погребение комплекса Ак-Даг (Западная Тува): по материалам раскопок М.Х. Маннай-оола // Сохранение и изучение культурного наследия Алтайского края. 2022. Вып. XXVIII. С. 348–353. DOI: 10.14258/2411-1503.2022.28.50

## TURKIC BURIAL OF THE AK-DAG COMPLEX (WESTERN TUVA): ON THE MATERIALS OF THE EXCAVATIONS BY M.KH. MANNAI-OOL

Nikolai N. Seregin<sup>1</sup>, Kezhik Mai-oolovich Mongush<sup>1,2</sup>

<sup>1</sup>Altai State University, Barnaul, Russia;

<sup>2</sup>National Museum Aldan-Maadyr of Tuva Republic, Kyzyl, Russia

**Abstract.** The article presents an early medieval burial excavated in the Ak-Dag complex by an expedition led by M.Kh. Mannai-ool in 1963. This site is located 4 km northwest to the Aldan-Maadyr village, in the Sut-Khol district of the Tyva Republic. The studied object was a burial mound of a man with a horse. The fixed common features of this complex (a small rounded mound; a shallow grave; the orientation of the deceased to the east, accompanied by an animal laid in the opposite direction), as well as rarer characteristics (intra-grave structure in the form of a stone box made of thin slabs; the

position of the horse on the back) indicate on its belonging to the circle of sites of the early medieval Turks. The absence of dating finds makes it possible to determine the chronology of the burial within the broad framework of the second half of the 1<sup>st</sup> millennium AD with a possible narrowing within the second half of the 6<sup>th</sup> — 8<sup>th</sup> centuries AD.

**Keywords:** Western Tuva, early medieval Turks, burial, funeral rite, chronology

**Acknowledgments:** this work was supported by the Russian Science Foundation (project No. 20-78-10037 “Early Turks of Central Asia: Interdisciplinary Historical and Archaeological research”).

**For citations:** Seregin N.N., Mongush K.M. Turkic Burial of the Ak-Dag Complex (Western Tuva): on the Materials of the Excavations by M.Kh. Mannai-ool // Conservation and Study of the Cultural Heritage of Altai Krai. 2022. Vol. XXVIII. Pp. 348–353. DOI: 10.14258/2411-1503.2022.28.50

В результате археологических исследований, проведенных на территории Тувы, главным образом на протяжении XX столетия, на сегодняшний день раскопано более 80 погребений раннесредневековых тюрок. Полученные яркие материалы составляют основу для реконструкции особенностей истории кочевников данной общности в обозначенном регионе. Несмотря на имеющийся разноплановый опыт обобщения имеющихся данных (Кызласов, 1969; Овчинникова, 1990; Древние тюрки..., 2013; и др.), многие аспекты изучения некрополей тюрок Тувы остаются исследованными весьма фрагментарно. Среди прочего сохраняется необходимость расширения источниковой базы за счет проведения целенаправленных раскопок, а также путем введения в оборот неопубликованных материалов. В настоящей статье представлены результаты исследования раннесредневекового погребения памятника Ак-Даг в Западной Туве.

Археологический комплекс Ак-Даг расположен в степи между горами Ак-Даг и Кок-Кожагар, в 4 км к северо-западу от поселка Алдан-Маадыр Сут-Хольского района Республики Тыва (рис. 1). На площади памятника зафиксировано семь объектов, представленных четырьмя округлыми курганными насыпями и тремя подквадратными каменными оградками (рис. 2). Раскопки одного из выявленных сооружений осуществлены экспедицией Тувинского научно-исследовательского института языка, литературы и истории под руководством М.Х. Маннай-оола в 1963 г. По ряду причин полученные материалы остались неопубликованными, но достаточно полноценно представлены в отчете о полевых исследованиях (Маннай-оол, 1964).

Курган №1 локализован в северной части комплекса Ак-Даг. До раскопок данный объект имел округлую, слабо задернованную каменную насыпь диаметром 6 м и высотой 0,25 м. После снятия наземной конструкции под ее северной частью выявлена могила, размеры которой составили 2,2×2,0 м, а глубина — 1,0 м (рис. 3).

На дне могильной ямы обнаружено захоронение человека в сопровождении лошади (рис. 4). Скелет умершего находился в северной части могилы в каменном ящике. Размеры данной погребальной камеры, со-



Рис. 1. Расположение археологического комплекса Ак-Даг  
 Fig. 1. Location of the Ak-Dag archaeological complex

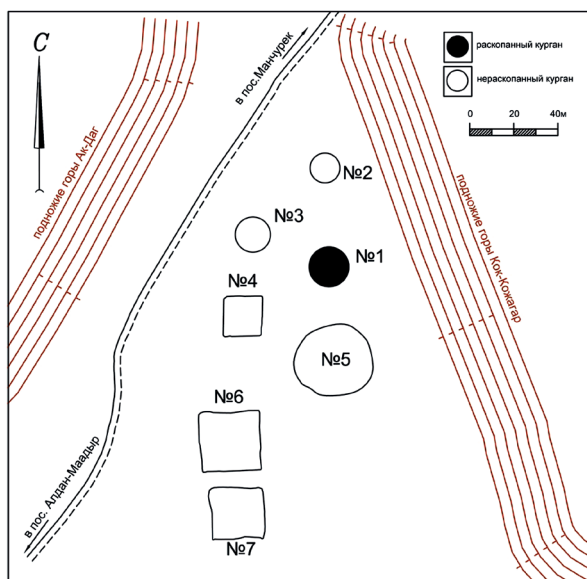


Рис. 2. План археологического комплекса Ак-Даг  
 Fig. 2. Plan of the Ak-Dag archaeological complex

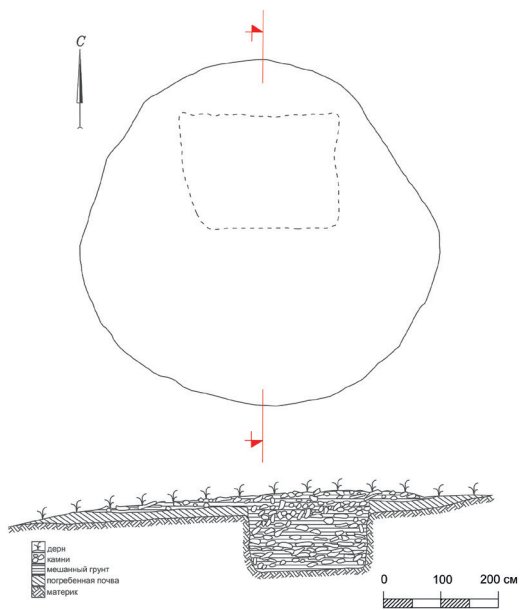


Рис. 3. Археологический комплекс Ак-Даг, курган №1. План и разрез насыпи  
 Fig. 3. The Ak-Dag archaeological complex, barrow No. 1. Plan and section of the embankment

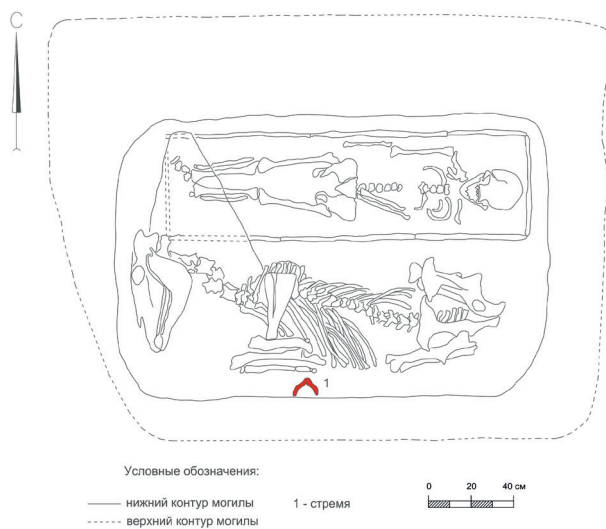


Рис. 4. Археологический комплекс Ак-Даг, курган №1. План могилы  
 Fig. 4. The Ak-Dag archaeological complex, barrow No. 1. Plan of the burial

оруженной из тонких плит, — 1,7×0,5 м. Покойный был уложен в вытянутом положении и ориентирован головой на восток. Часть костей скелета оказалась раздавлена под тяжестью каменной насыпи. Захоронение лошади находилось к югу от человека. Костяк животного, уложенного на спине с подогнутыми ногами, был ориентирован головой в западном направлении. У передних костей лошади обнаружена плохо сохранившаяся верхняя часть железного стремени.

Основой для определения времени сооружения кургана №1 комплекса Ак-Даг выступает погребальный обряд. Сочетание зафиксированных археологических признаков (небольшая округлая курганная насыпь; неглубокая могила; погребение человека по обряду ингумации; ориентировка умершего на восток; сопроводительное захоронение лошади, уложенной в противоположном направлении) позволяет уверенно отнести публикуемый объект к кругу памятников раннесредневековых тюрок. Схожие захоронения 2-й половины I тыс. н.э. изучены в разных районах Тувы (Грач, 1960, рис. 20; Кызласов, 1979, с. 188–189; Трифонов, 2013, табл. VII, XXIV; и др.).

Своеобразной чертой обряда, выявленной в ходе раскопок, является положение лошади на спине. В раннесредневековых погребениях с конем, исследованных на территории Тувы, животное чаще всего находилось на животе и реже — на боку. Аналогичная ситуация отмечена в одной из раннетюркских оградок памятника Мендур-Соккон-I на Алтае (Соенов, Эбель, 1997, с. 104), а также единично зафиксирована в тюркских захоронениях (Худяков, 2004, с. 35, рис. 33; Кубарев, 2005, с. 274, табл. 71). Несколько специфична и погребальная камера в виде каменного ящика, сооруженного из довольно тонких плит, плотно подогнанных друг к другу. Вместе с тем более массивные каменные ящики, зачастую с перекрытием, изучены в ряде объектов тюрок Тувы (Овчинникова, 2013, табл. II.-3–5; V.-3; ; Трифонов, 2013, табл. XV; и др.).

К сожалению, крайне плохая сохранность стремени не позволила зафиксировать какие-либо морфологические признаки данной находки, которые позволили бы уточнить время сооружения кургана №1 комплекса Ак-Даг. В связи с этим данный объект может быть датирован в широких хронологических рамках 2-й половины I тыс. н.э. Однако с учетом выявленных показателей обрядовой практики наиболее вероятной представляется хронология погребения в пределах 2-й половины VI — VIII в. н.э.

При относительно низкой степени изученности археологических комплексов раннесредневековых тюрок Тувы довольно перспективными представляются дальнейшие исследования комплекса Ак-Даг, а также ряда других памятников, выявленных и частично раскопанных М.Х. Маннай-оолом. Большое значение имеет продолжение изысканий,

направленных на обобщение результатов исследований ученого, значительная часть которых до сих пор не введена в научный оборот.

### Список источников

Грач А.Д. Археологические раскопки в Монгун-Тайге и исследования в Центральной Туве (полевая сезон 1957 г.) // Труды Тувинской комплексной археолого-этнографической экспедиции: Материалы по археологии и этнографии Западной Тувы. М.; Л., 1960. Т. I. С. 7–72.

Древние тюрки в Центральной Туве (по материалам работ Саяно-Тувинской экспедиции). СПб., 2013. 232 с.

Кубарев Г.В. Культура древних тюрков Алтая (по материалам погребальных памятников). Новосибирск, 2005. 400 с.

Кызласов Л.Р. История Тувы в средние века. М., 1969. 211 с.

Кызласов Л.Р. Древняя Тува (от палеолита до IX в.). М., 1979. 207 с.

Маннай-оол М.Х. Отчет о работе археологической экспедиции ТНИИЯЛИ за 1963 г. / Архив Национального музея Республики Тыва. НМРТ. КП 4292. №05.01-11. 1964. 17 л.

Овчинникова Б.Б. Тюркские древности Саяно-Алтая в VI–X веках. Свердловск, 1990. 223 с.

Овчинникова Б.Б. Памятники древнетюркской эпохи могильника Аймырлыг // Древние тюрки в Центральной Туве (по материалам работ Саяно-Тувинской экспедиции). СПб., 2013. С. 115–138.

Соенов В.И., Эбель А.В. Ритуальные сооружения могильника Мендур-Соккон-I // Известия лаборатории археологии. Горно-Алтайск, 1997. Вып. 2. С. 103–115.

Трифонов Ю.И. Памятники древнетюркского времени в Центральной Туве // Древние тюрки в Центральной Туве (по материалам работ Саяно-Тувинской экспедиции). СПб., 2013. С. 13–114.

Худяков Ю.С. Древние тюрки на Енисее. Новосибирск, 2004. 152 с.

### Информация об авторах / Information about the Authors

**Николай Николаевич Серегин**, Алтайский государственный университет, кафедра археологии, этнографии и музеологии, доцент; 656049, Россия, г. Барнаул, пр-т Ленина, 61, доктор исторических наук, <https://orcid.org/0000-0002-8051-7127>, [nikolay-seregin@mail.ru](mailto:nikolay-seregin@mail.ru)

**Nikolai N. Seregin**, Altai State University, Department of Archaeology, Ethnography and Museology, Associated Professor; 656049, Barnaul, Russia, Lenin Ave. 61; Doctor of History, <https://orcid.org/0000-0002-8051-7127>, [nikolay-seregin@mail.ru](mailto:nikolay-seregin@mail.ru)

**Кежик Май-оолович Монгуш**, Национальный музей им. Алдан-Маадыр Республики Тыва, старший научный сотрудник; Алтайский государственный университет, кафедра археологии, этнографии и музеологии, аспирант; 656049, Россия, г. Барнаул, пр-т Ленина, 61, <https://orcid.org/0000-0003-4775-6983>, [kezhik-mongush.1994@yandex.ru](mailto:kezhik-mongush.1994@yandex.ru)

**Kezhik M.-o. Mongush**, National Museum Aldan-Maadyr of Tuva Republic, Senior Researcher; Altai State University, Department of Archaeology, Ethnography and Museology, Postgraduate Student; 656049, Barnaul, Russia, Lenin Ave. 61, <https://orcid.org/0000-0003-4775-6983>, [kezhik-mongush.1994@yandex.ru](mailto:kezhik-mongush.1994@yandex.ru)